



SWEDISH  
ENVIRONMENTAL  
PROTECTION  
AGENCY

SKRIVELSE

2023-04-20

Ärendenr:

NV-11033-22

# Uppföljning av strandskyddet 2022

Redovisning av uppdrag i regleringsbrev för budgetåret  
2023 avseende Naturvårdsverket



# Innehåll

<b>INLEDNING</b>	<b>4</b>
Redovisningen	4
Bakgrund	4
Genomförande	6
<b>LÄNSSTYRELSEARNAS STRANDSKYDDSBESLUT 2022</b>	<b>8</b>
Beslut om strandskyddsdispens	8
Upphävande av strandskyddet	8
Överklagade beslut	8
Tillsynsbeslut	9
Figurer och tabeller	9
<b>KOMMUNERNAS STRANDSKYDDSBESLUT 2022</b>	<b>22</b>
Beslut om strandskyddsdispens	22
Tillsynsbeslut	23
Figurer och tabeller	24
<b>JÄMFÖRELSE ÖVER FLERA ÅR</b>	<b>40</b>
<b>APPENDIX</b>	<b>44</b>
Indelning i sex kommuntyper (SL6)	44
Beskrivning av de sex kommuntyperna	44
<b>BILAGA 1 LÄNSSTYRELSEARNAS, ALLA TABELLER</b>	
<b>BILAGA 2 KOMMUNERNA, ALLA TABELLER</b>	

# Inledning

## Redovisningen

### Uppföljning av strandskyddet

Naturvårdsverket har i regleringsbrevet för budgetåret 2023 ett uppdrag om uppföljning av strandskyddet. Motsvarande jämförbar statistik har förts sedan 2011 års strandskyddsbeslut, vilket innebär att statistik nu redovisas för tolfte året i följd.

#### *Uppföljning av strandskyddet*

Naturvårdsverket ska redovisa statistik om kommunernas och länsstyrelsernas beslut i ärenden om upphävande av och dispens från strandskyddet, nekad dispens från eller upphävande av strandskyddet samt tillsynsbeslut i strandskyddsärenden. Av redovisningen ska det framgå hur många upphävanden och dispenser samt tillsynsbeslut som länsstyrelserna och kommunerna har beslutat om under 2022, fördelat på kommuner och olika typer av kommuner. Statistiken ska visa vilket ändamål upphävandet haft eller för vilken åtgärd dispensen getts och vilket särskilt skäl som ligger till grund för beslutet samt om beslutet avser en nyetablering. För tillsynsbeslut ska ändamålet med beslutet anges. Statistiken ska även visa kommunala beslut om dispens eller upphävande som överklagats eller som en länsstyrelse beslutat att överpröva enligt 19 kap. 3 b § miljöbalken, samt kommuners och länsstyrelser tillsynsbeslut som överklagats. Uppdraget ska redovisas till Regeringskansliet (Klimat- och näringslivsdepartementet) senast den 30 april 2023.

## Bakgrund

Naturvårdsverket har årligen sedan 2010 rapporterat strandskyddsstatistik till regeringen och sedan 2011 har statistiken varit enhetligt jämförbar. Statistiken bygger på beslut om att till exempel medge dispens från strandskyddet eller länsstyrelsernas beslut att överpröva kommuners dispensbeslut.

### Årets redovisning

Årets rapportering redovisar statistik enligt samma frågeställningar som tidigare år, samt nytt för i år statistik om kommunernas nekade dispenser. Förra året infördes att redovisningen även ska fördelas på olika typer av kommuner. För fyra år sedan infördes i redovisningen ett par nya figurer som avser jämförelser över flera år. Dessa har nu samlats i ett eget kapitel och uppdaterats med underlag för 2022. Figurerna visualiserar trender och avvikelser med avseende på det totala antalet dispenser och åtgärder, LIS-dispenser, upphävande av strandskyddet vid små sjöar och vattendrag samt antalet tillsynsbeslut av både kommuner och länsstyrelser.

### **Äldre generella undantag**

Vi vill även i år uppmärksamma att antalet dispenser och upphävanden kan vara svåra att jämföra från län till län. Det beror dels på att äldre generella undantag av olika varianter från strandskyddet fortfarande tillämpas i tioalet län, dels på ytterligare fyra län som bedömer att grävda diken inte omfattas av strandskydd. I andra län bedöms att diken kan omfattas av strandskydd även om de är grävda och att bedömning måste ske i det enskilda fallet. Det kan till exempel vara naturliga bäckar som blivit om- eller urgrävda. De flesta län, men inte alla, har också föreskrivit om undantag för kompletteringsåtgärder enligt 7 kap 17 §.

### **Dispenser från strandskyddet**

I juli 2009 trädde ändringar av strandskyddsreglerna i kraft. Huvudregeln blev då att kommunerna, som första instans, prövar en ansökan om dispens från strandskyddet. Länsstyrelsen är första instans om dispensen avser byggande av en försvarsanläggning, allmän väg eller järnväg eller ett område som skyddas enligt andra bestämmelser i 7 kap. miljöbalken än bestämmelserna om miljöskyddsområde eller vattenskyddsområde och skyddet har beslutats av någon annan än en kommun. Ändringarna 2009 innebar även att länsstyrelsen ska granska en kommuns beslut om strandskyddsdispens för att se om det finns skäl att anta att det inte finns förutsättningar för dispens eller att en brist i ärendets handläggning kan ha haft betydelse för utgången i ärendet. Kommunerna ska därför sända alla sina beslut om dispens till länsstyrelsen. Länsstyrelsen ska sedan bedöma om det finns skäl för överprövning av beslutet. Om länsstyrelsen bedömer att det inte finns förutsättningar för dispens ska den upphäva dispensbeslutet. Naturvårdsverket granskade till och med juni 2009 samtliga dispenser. Därefter har det varit Naturvårdsverkets roll att vägleda om strandskyddet samt vid behov överklaga de beslut om dispens som fattas av länsstyrelserna som första prövningsinstans. Naturvårdsverket kan inte överpröva och upphäva länsstyrelsernas beslut.

### **Upphävande av strandskyddet**

Den 1 september 2014 trädde en ny bestämmelse om strandskydd i kraft. I 7 kap. 18 § första stycket 2 miljöbalken tillkom en möjlighet för länsstyrelserna att upphäva strandskyddet om det gäller vid en liten sjö eller ett litet vattendrag och områdets betydelse för att tillgodose strandskyddets syften är liten.

Länsstyrelsen kan dessutom i det enskilda fallet besluta om att upphäva strandskyddet i ett område om det är uppenbart att området saknar betydelse för att tillgodose strandskyddets syften, eller om området enligt plan- och bygglagen avses omfattas av en detaljplan och behövs för byggande av en försvarsanläggning, allmän väg eller järnväg, eller skyddas enligt andra bestämmelser i 7 kap. miljöbalken och skyddet har beslutats av någon annan än en kommun.

Statistik över kommuners beslut om upphävande av strandskyddet i samband med antagande av detaljplan förs av Boverket.

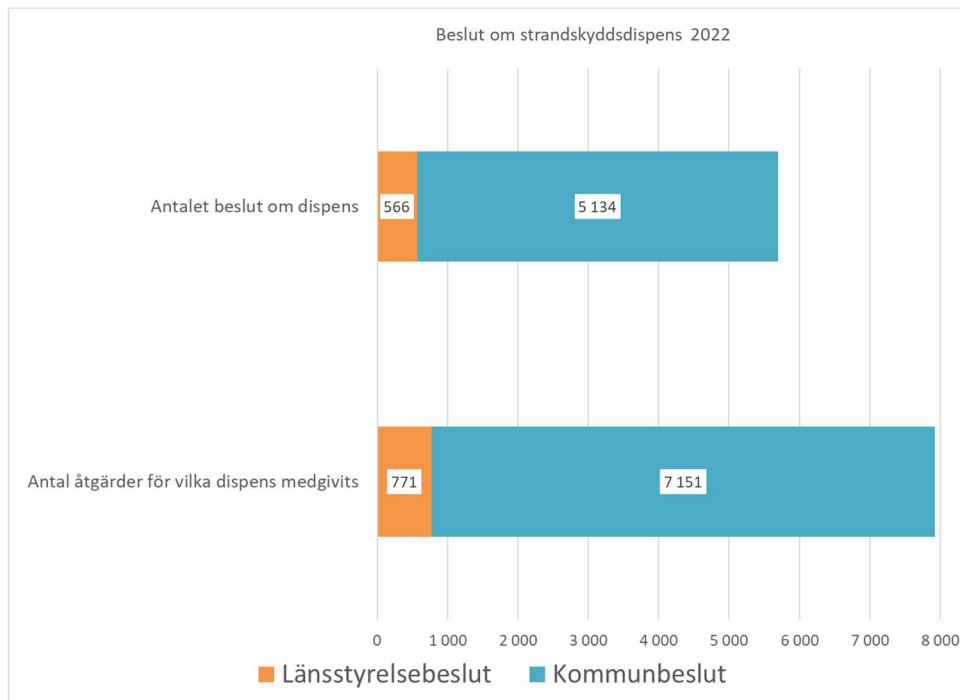
## Genomförande

Naturvårdsverket rapporterar besluten uppdelat på utfärdande myndighet, dvs. kommunernas beslut om strandskydd för sig och länsstyrelsernas beslut för sig. Sammanställningen bygger på den information som länsstyrelserna, enligt våra anvisningar, har rapporterat till oss. I vissa fall har vi vänt oss till länsstyrelserna för att få nödvändiga förtydliganden av inrapporterad information. Vi har bett om att alla celler i tabellerna ska fyllas i, antingen med antalet beslut, upphävanden och så vidare, eller med frågetecken (?) då information saknas, alternativt med noll (0) då det är säkerställt att beslut saknas. ”K” efter siffra i tabellnumret betyder kommun och ”L” betyder länsstyrelse. Statistiken kring besluten och deras innehåll kan ha förts med en viss variation i landet, oavsett de generella undantagen som beskrivits ovan, men rapporten ger ändå en överskådlig bild av prövningen och de beslut som fattats under 2022.

I några få fall finns mindre avvikelser mellan summor i olika tabellkolumner som borde överensstämma. Vi har strävat efter att få dessa att överensstämma men inte alltid lyckats då grundmaterialet kan ha bedömts olika och att det i efterhand inte har varit möjligt att gå tillbaka och analysera alla beslut återigen. Dessa små avvikelser bedöms inte ha någon betydelse för statistiken i sin helhet.

### **Tabeller och diagram**

Förutom redovisning i tabellform har vi även lagt till en del diagram (figur 1–15) för att visualisera statistiken. Till tabeller och diagram finns en förklarande text som också lyfter delar ur statistiken.



**Figur 1** Antal beslut om strandskyddsdispens och antal åtgärder för vilka strandskyddsdispens har medgivits av länsstyrelser eller kommuner, totalt för Sverige 2022. De flesta beslut fattas av kommuner.

# Länsstyrelsernas strandskyddsbeslut 2022

## Beslut om strandskyddsdispens

Länsstyrelserna fattar beslut om dispens när det gäller strandskydd i skyddade områden enligt 7 kap. miljöbalken, till exempel naturreservat, nationalparker, Natura 2000-områden eller då det rör byggande av försvarsanläggning, allmän väg eller järnväg (7 kap. 18 a § miljöbalken).

Tabell 1L. Länsstyrelserna har under 2022 fattat 568 beslut om dispens från strandskyddet enligt 7 kap. 18 a § punkterna 1 och 2 miljöbalken. I en dispens kan en eller flera åtgärder ha medgivits eller avslagits. I tabell 1L redovisas att 773 åtgärder har medgivits och 170 har nekats. För en mer detaljerad redovisning per kommun, se bilaga 1.

I tabell 2L redovisas fördelningen av de åtgärder som medgivits dispens från strandskyddet av länsstyrelsen per län enligt 7 kap. 18 a § punkterna 1 och 2 miljöbalken.

I tabell 3-4L redovisas dispenser enligt 7 kap. 18 a § miljöbalken för nyetablering av bostadshus (permanentboende och fritidsboende) och dispenser för nyetablering av bryggor. Tabellerna finns även redovisade per kommun i bilaga 1.

Tabell 5L. För att ett beslut om medgivande av dispens ska kunna fattas måste det finnas särskilt skäl enligt 7 kap. 18 c-d §§ miljöbalken. Under 2022 har länsstyrelserna fattat flest beslut med hänvisning till det särskilda skälet enligt punkt 5; att området behöver tas i anspråk för att tillgodose ett angeläget allmänt intresse som inte kan tillgodoses utanför området (375 åtgärder av totalt 796; 47 %).

## Upphävande av strandskyddet

Tabell 6L. Länsstyrelsen har rätt att upphäva strandskyddet i enskilda fall enligt 7 kap. 18 § punkterna 1-3 miljöbalken. Totalt har 251 beslut omfattande 290 områden fattats i enlighet med denna bestämmelse under 2022. En övervägande del, 229 beslut och 265 områden avsåg punkt 2 (liten sjö eller litet vattendrag).

## Överklagade beslut

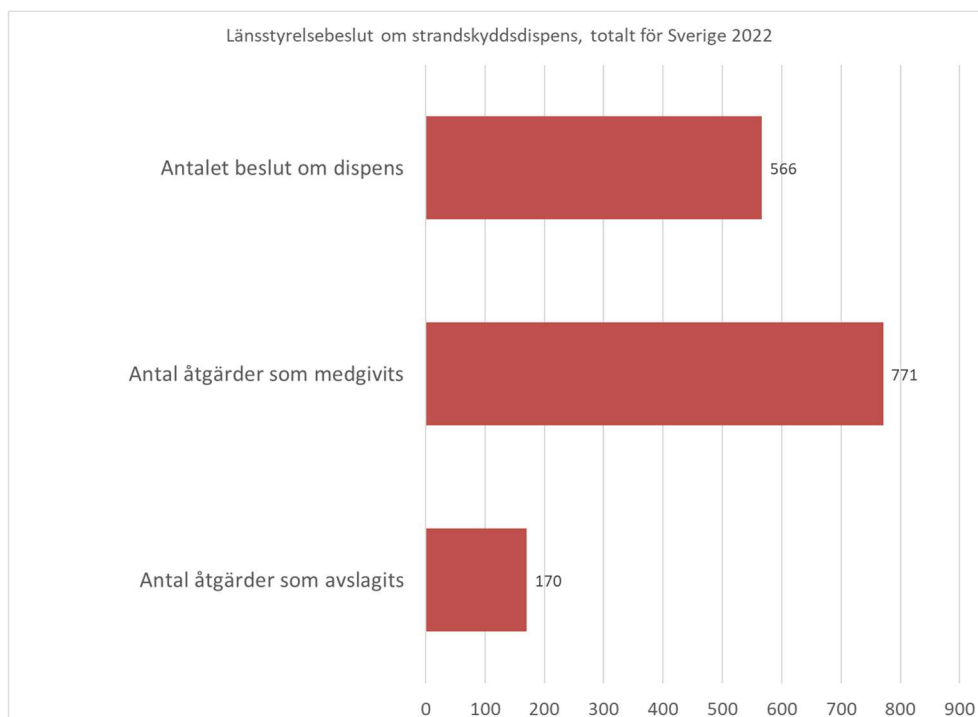
I tabell 7L redovisas antalet beslut om dispens från strandskyddet som avslagits av länsstyrelsen och sedan överklagats till mark- och miljödomstol. Under 2022 beslutade länsstyrelserna om 117 avslag och 71 av dessa (61 %) överklagades. Tabellen finns även redovisad per kommun i bilaga 1.



## Tillsynsbeslut

I tabell 8L redovisas antalet tillsynsbeslut (beslut om föreläggande) per åtgärd under 2022. Länsstyrelserna beslutade om totalt 82 tillsynsbeslut varav 62 av dessa (76 %) överklagades. Tabellen finns även redovisad per kommun i bilaga 1.

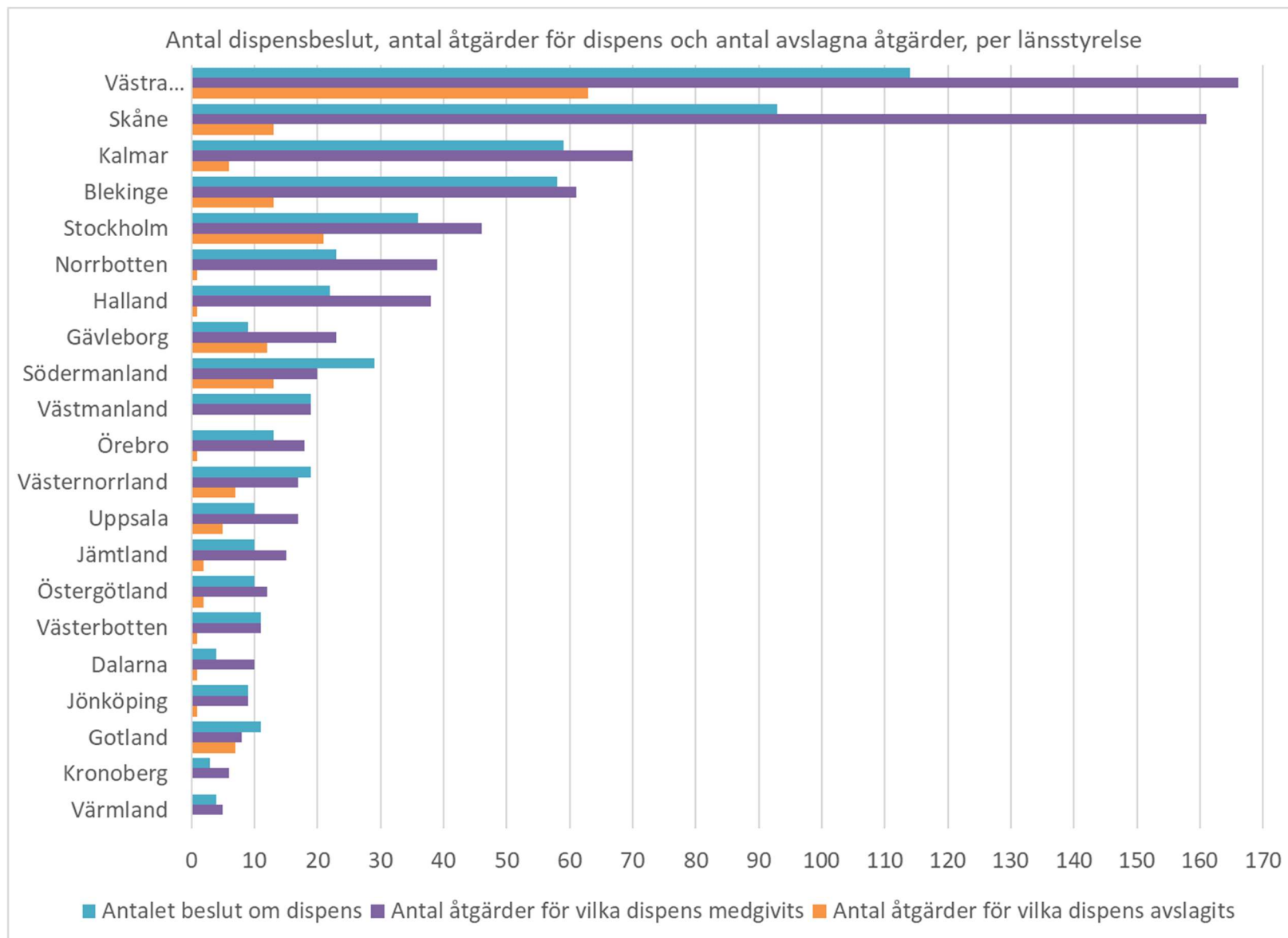
## Figurer och tabeller



**Figur 2** Antal länsstyrelsebeslut om strandskyddsdispens samt antal åtgärder som medgivits och avslagits i länsstyrelsebeslut, totalt för Sverige 2022 (tabell 1L).

**Tabell 1L** Beslut om strandskyddsdispens 2022. Antalet beslut av länsstyrelsen i ärenden om dispens från strandskyddet. Om ett beslut innehåller dispens för flera åtgärder respektive avslag för flera åtgärder har samtliga angetts i tabellen.

Länsstyrelse	Antal kommuner	Antalet beslut om dispens	Antal åtgärder för vilka dispens medgivits	Antal åtgärder för vilka dispens avslagits	Antal medgivna åtgärder per kommun
Stockholm	26	36	46	21	1,8
Uppsala	8	10	17	5	2,1
Södermanland	9	29	20	13	2,2
Östergötland	13	10	12	2	0,9
Jönköping	13	9	9	1	0,7
Kronoberg	8	3	6	0	0,8
Kalmar	12	59	70	6	5,8
Gotland	1	11	8	7	8,0
Blekinge	5	58	61	13	12,2
Skåne	33	93	161	13	4,9
Halland	6	22	38	1	6,3
Västra Götaland	49	114	166	63	3,4
Värmland	16	4	5	0	0,3
Örebro	12	13	18	1	1,5
Västmanland	10	19	19	0	1,9
Dalarna	15	4	10	1	0,7
Gävleborg	10	9	23	12	2,3
Västernorrland	7	19	17	7	2,4
Jämtland	8	10	15	2	1,9
Västerbotten	15	11	11	1	0,7
Norrbotten	14	25	41	1	2,9
<b>Totalt Sverige</b>	<b>290</b>	<b>568</b>	<b>773</b>	<b>170</b>	<b>2,7</b>
11. Tätortsnära landsbygdskommuner	80	126	174	32	2,2
12. Glesa landsbygdskommuner	53	112	155	38	2,9
13. Mycket glesa landsbygdskommuner	15	15	21	1	1,4
21. Täta blandade kommuner	87	152	223	53	2,6
22. Glesa blandade kommuner	29	136	169	33	5,8
30. Storstadskommuner	26	27	31	13	1,2



**Figur 3** Länsvis redovisning av antal dispensbeslut, antal åtgärder för dispens och antal avslagna åtgärder som länsstyrelser beslutat om under 2022, sorterad efter antal åtgärder (tabell 1L). Åtta länsstyrelser beslutade om färre än 10 dispenser under året, och fyra beslutade om fler än 50 dispenser.

**Tabell 2L** Åtgärder för dispens. Antalet åtgärder för vilka dispens från strandskyddet medgivits av länsstyrelsen under 2022. Om ett beslut innehåller dispens för flera åtgärder har samtliga angetts i tabellen. I mycket glesa landsbygdskommuner, samt i storstadskommuner, beslutade länsstyrelsen om väldigt få åtgärder. Skåne och Västra Götaland beslutade om många fler åtgärder än övriga länsstyrelser.

Länsstyrelse	Antal kommuner	Försvansanl., allmän väg eller järnväg (p 1)	Bostadshus inkl. fritidshus	Komplementbyggnad/tillbyggnad <sup>1</sup>	Anläggning Turism/ Camping/ Stugor/ Hotell	Brygga/ Pir	Transformatorstation, nätstation, nedläggning kabel etc.	Båthus	Friluftslivsarrangemang	Väg/ Bro	Annat	Totalt
Stockholm	26	4	3	14	8	2	6	0	0	0	9	46
Uppsala	8	0	0	0	0	1	3	0	11	2	0	17
Södermanland	9	0	0	1	0	2	1	0	3	0	13	20
Östergötland	13	1	0	0	0	2	7	0	0	1	1	12
Jönköping	13	0	1	1	0	2	0	0	3	0	2	9
Kronoberg	8	0	0	0	0	0	0	0	4	0	2	6
Kalmar	12	0	2	1	0	6	37	1	0	6	17	70
Gotland	1	0	0	7	0	0	0	0	0	0	1	8
Blekinge	5	0	2	12	0	14	14	1	4	6	8	61
Skåne	33	2	5	18	0	1	5	1	6	3	120	161
Halland	6	0	0	0	0	1	2	0	0	2	33	38
Västra Götaland	49	0	8	44	2	16	14	2	31	6	43	166
Värmland	16	0	0	0	0	2	1	0	1	0	1	5
Örebro	12	4	0	0	1	5	2	0	1	1	4	18
Västmanland	10	2	0	0	0	3	4	0	0	1	9	19
Dalarna	15	0	0	1	9	0	0	0	0	0	0	10
Gävleborg	10	0	0	2	0	5	0	0	11	0	5	23
Västernorrland	7	0	3	7	2	0	2	1	0	0	2	17
Jämtland	8	0	0	0	0	1	0	0	3	1	10	15
Västerbotten	15	0	0	0	0	10	0	0	1	0	0	11
Norrbottn	14	0	4	10	4	4	2	0	4	2	11	41
<b>Totalt Sverige</b>	<b>290</b>	<b>13</b>	<b>28</b>	<b>118</b>	<b>26</b>	<b>77</b>	<b>100</b>	<b>6</b>	<b>83</b>	<b>31</b>	<b>291</b>	<b>773</b>
11. Tätortsnära landsbygdskommuner	80	4	4	18	15	21	17	0	20	8	67	174
12. Glesa landsbygdskommuner	53	2	5	36	2	16	15	2	22	3	52	155
13. Mycket glesa landsbygdskommuner	15	0	0	2	0	5	0	0	0	2	12	21
21. Täta blandade kommuner	87	2	7	25	6	16	19	2	25	7	114	223
22. Glesa blandade kommuner	29	1	11	31	0	18	44	2	16	10	36	169
30. Storstadskommuner	26	4	1	6	3	1	5	0	0	1	10	31

<sup>1</sup> Med komplementbyggnad avses fristående uthus, garage och andra små byggnader som hör till en- eller tvåbostadshus. Med tillbyggnad avses ändring, som är dispenspliktig enligt strandskyddet, av en huvudbyggnad eller komplementbyggnad.

**Tabell 3-4L** Antalet dispenser per länsstyrelse för nyetablering av bostadshus (permanentboende och fritidsboende) och bryggor. Ersättningsbyggnader och ersättningsbryggor ingår inte. Länsstyrelserna har medgivit endast enstaka bostadshus och bryggor under 2022.

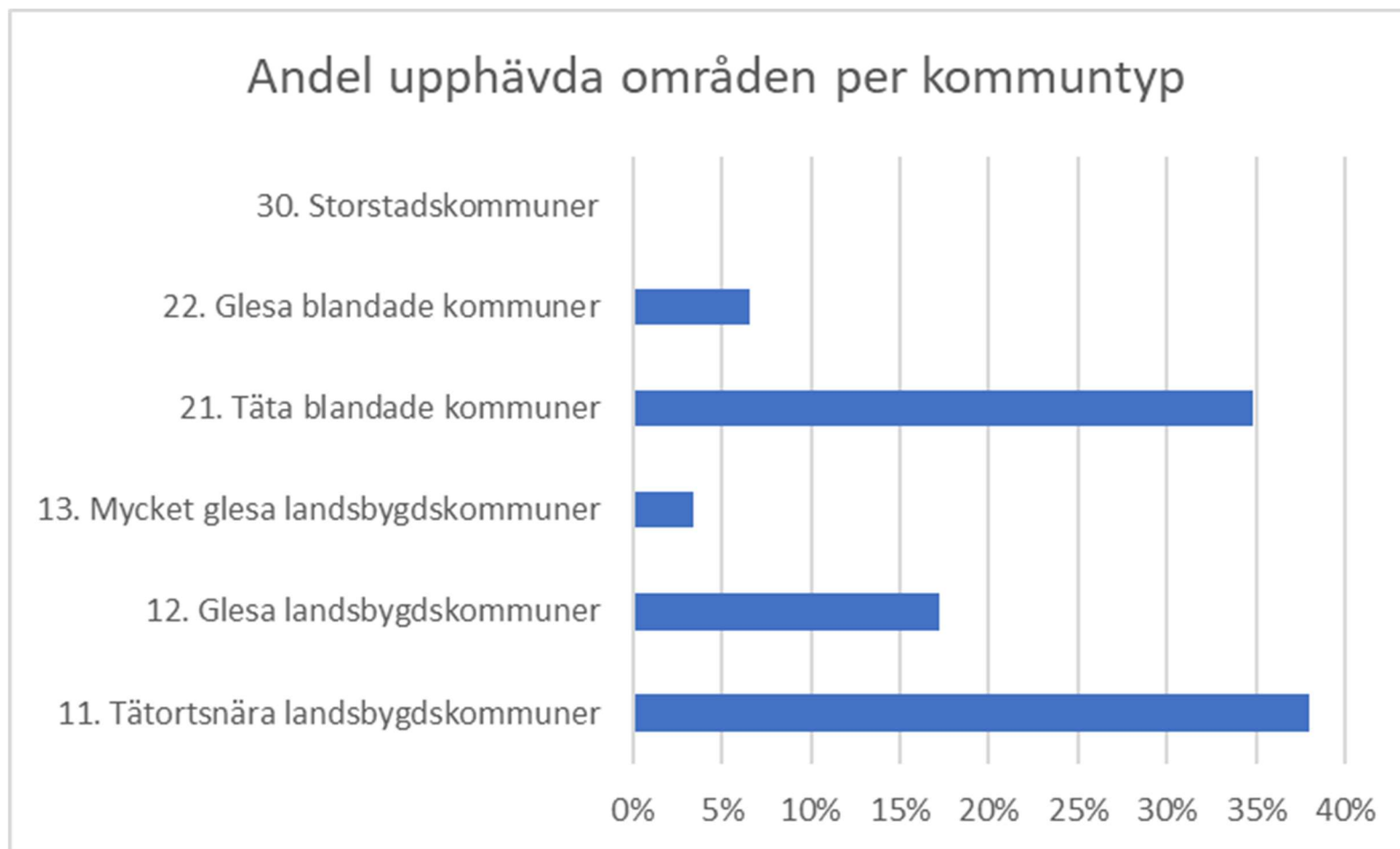
Länsstyrelse	Antal kommuner	Totalt antal nyetableringar av bostadshus	Totalt antal nyetableringar av bryggor	Antal hus per kommun	Antal bryggor per kommun
Stockholm	26	0	0	0,0	0,0
Uppsala	8	0	0	0,0	0,0
Södermanland	9	0	0	0,0	0,0
Östergötland	13	1	2	0,1	0,2
Jönköping	13	0	1	0,0	0,1
Kronoberg	8	0	6	0,0	0,8
Kalmar	12	2	0	0,2	0,0
Gotland	1	0	1	0,0	1,0
Blekinge	5	0	1	0,0	0,2
Skåne	33	2	0	0,1	0,0
Halland	6	3	1	0,5	0,2
Västra Götaland	49	1	1	0,0	0,0
Värmland	16	0	2	0,0	0,1
Örebro	12	0	3	0,0	0,3
Västmanland	10	0	0	0,0	0,0
Dalarna	15	0	3	0,0	0,2
Gävleborg	10	0	0	0,0	0,0
Västernorrland	7	1	0	0,1	0,0
Jämtland	8	0	5	0,0	0,6
Västerbotten	15	0	3	0,0	0,2
Norrbotten	14	1	0	0,1	0,0
<b>Totalt Sverige</b>	290	11	29	0,0	0,1
11. Tätortsnära landsbygdskommuner	80	6	8	0,1	0,1
12. Glesa landsbygdskommuner	53	1	5	0,0	0,1
13. Mycket glesa landsbygdskommuner	15	0	3	0,0	0,2
21. Täta blandade kommuner	87	3	8	0,0	0,1
22. Glesa blandade kommuner	29	1	4	0,0	0,1
30. Storstadskommuner	26	0	1	0,0	0,0

**Tabell 5L.** Skäl för beviljade dispenser per län under 2022. Om ett beslut innehåller dispens för flera åtgärder har skälen för samtliga åtgärder angetts i tabellen. Det vanligaste skälet för dispens var att området behöver tas i anspråk för att tillgodose ett angeläget allmänt intresse som inte kan tillgodoses utanför området (18 c § 5).

Länsstyrelse	Antal kommuner	18c § p 1	18c § p 2	18c § p 3	18c § p 4	18c § p 5	18c § p 6	18d §	Totalt
Stockholm	26	22	0	0	3	21	0	0	46
Uppsala	8	2	0	2	0	13	0	0	17
Södermanland	9	3	0	0	1	16	0	0	20
Östergötland	13	0	0	3	0	9	0	0	12
Jönköping	13	2	0	3	0	4	0	0	9
Kronoberg	8	0	0	0	0	6	0	0	6
Kalmar	12	5	0	17	1	47	0	0	70
Gotland	1	7	0	0	0	1	0	0	8
Blekinge	5	16	3	16	1	25	1	0	62
Skåne	33	66	0	6	6	80	0	0	158
Halland	6	2	0	28	0	8	0	0	38
Västra Götaland	49	55	1	30	11	69	0	0	166
Värmland	16	2	0	1	0	2	0	0	5
Örebro	12	2	0	8	0	8	0	0	18
Västmanland	10	0	0	4	0	15	0	0	19
Dalarna	15	1	0	0	0	9	0	0	10
Gävleborg	10	5	0	5	0	13	0	0	23
Västernorrland	7	13	1	0	0	3	0	0	17
Jämtland	8	0	0	2	0	13	0	0	15
Västerbotten	15	0	0	9	0	2	0	0	11
Norrbottn	14	18	0	11	0	11	0	1	41
<b>Totalt Sverige</b>	<b>290</b>	<b>221</b>	<b>5</b>	<b>145</b>	<b>23</b>	<b>375</b>	<b>1</b>	<b>1</b>	<b>796</b>
11. Tätortsnära landsbygdskommuner	80	32	0	43	4	95	0	0	174
12. Glesa landsbygdskommuner	53	50	1	26	13	64	0	0	154
13. Mycket glesa landsbygdskommuner	15	2	0	7	0	12	0	0	21
21. Täta blandade kommuner	87	78	1	38	2	102	0	0	221
22. Glesa blandade kommuner	29	47	3	30	1	87	1	1	170
30. Storstadskommuner	26	12	0	1	3	15	0	0	31

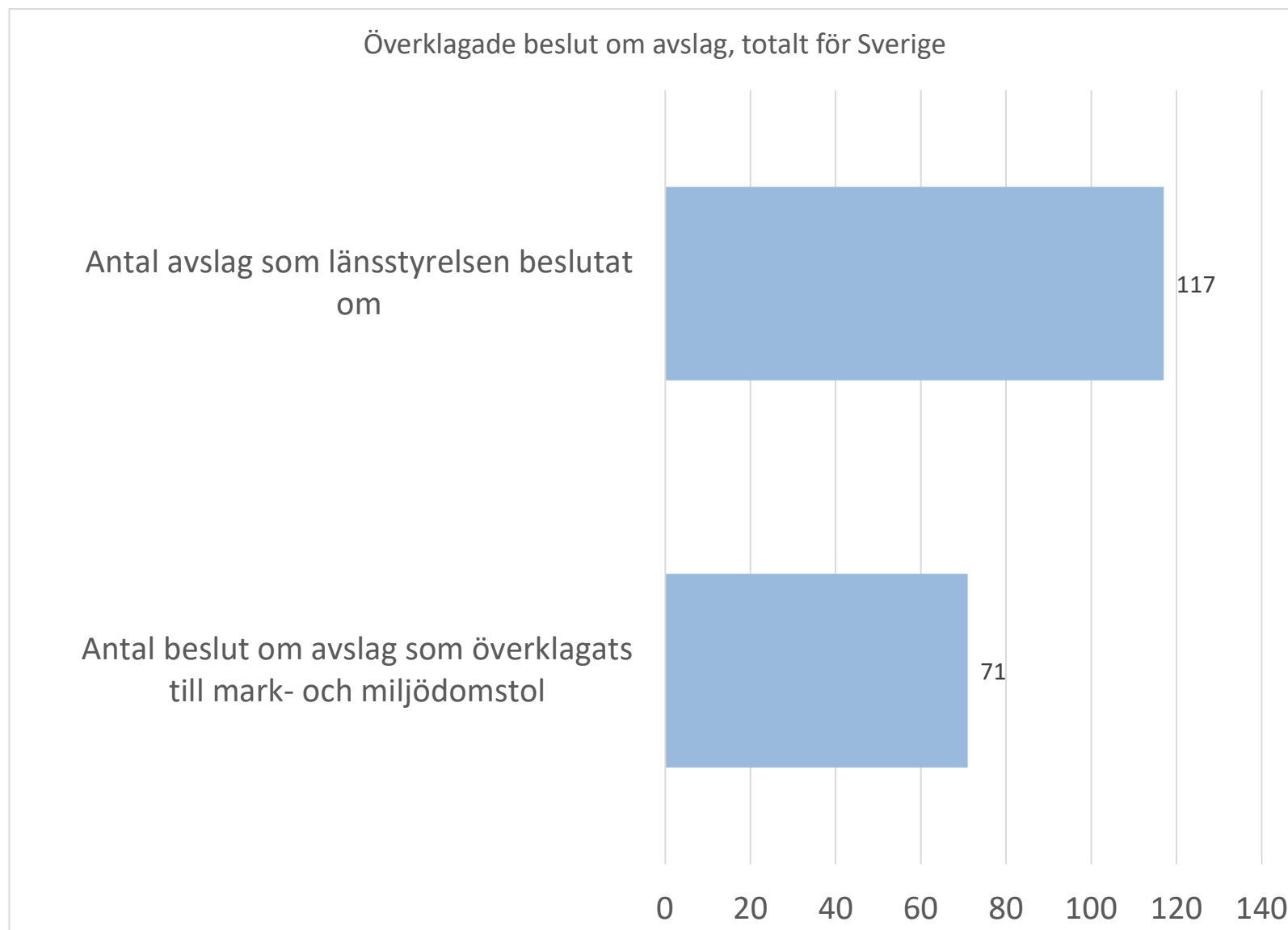
**Tabell 6L.** Antal beslut och antal områden där strandskyddet har upphävts under 2022. Det har i huvudsak varit upphävanden vid små sjöar och vattendrag (18 § 2). Halland och Dalarna har upphävt många fler områden än övriga länsstyrelser.

Länsstyrelse	Antal kommuner	Antal beslut, 18 § p 1	Antal områden, 18 § p 1	Antal beslut, 18 § p 2	Antal områden, 18 § p 2	Antal beslut, 18 § p 3a	Antal områden, 18 § p 3a	Antal beslut, 18 § p 3b	Antal områden, 18 § p 3b	Antal upphävda områden per kommun
Stockholm	26	0	0	0	0	0	0	0	0	0,0
Uppsala	8	0	0	1	1	0	0	0	0	0,1
Södermanland	9	0	0	6	6	0	0	0	0	0,7
Östergötland	13	0	0	7	7	0	0	0	0	0,5
Jönköping	13	0	0	3	11	0	0	0	0	0,8
Kronoberg	8	0	0	0	0	0	0	0	0	0,0
Kalmar	12	0	0	6	6	0	0	0	0	0,5
Gotland	1	0	0	0	0	0	0	0	0	0,0
Blekinge	5	2	2	11	11	0	0	0	0	2,6
Skåne	33	0	0	0	0	0	0	0	0	0,0
Halland	6	0	0	96	109	0	0	0	0	18,2
Västra Götaland	49	0	0	0	0	0	0	0	0	0,0
Värmland	16	0	0	0	0	0	0	0	0	0,0
Örebro	12	0	0	5	5	0	0	0	0	0,4
Västmanland	10	0	0	0	0	0	0	0	0	0,0
Dalarna	15	0	0	63	75	0	0	0	0	5,0
Gävleborg	10	0	0	4	4	0	0	0	0	0,4
Västernorrland	7	0	0	8	8	0	0	0	0	1,1
Jämtland	8	19	22	19	22	0	0	0	0	5,5
Västerbotten	15	0	0	0	0	0	0	0	0	0,0
Norrbottnen	14	1	1	0	0	0	0	0	0	0,1
<b>Totalt Sverige</b>	<b>290</b>	<b>22</b>	<b>25</b>	<b>229</b>	<b>265</b>	<b>0</b>	<b>0</b>	<b>0</b>	<b>0</b>	<b>1,0</b>
11. Tätortsnära landsbygdskommuner	80	2	3	96	107	0	0	0	0	1,4
12. Glesa landsbygdskommuner	53	16	18	30	32	0	0	0	0	0,9
13. Mycket glesa landsbygdskommuner	15	0	0	10	10	0	0	0	0	0,7
21. Tätta blandade kommuner	87	2	2	76	99	0	0	0	0	1,2
22. Glesa blandade kommuner	29	2	2	17	17	0	0	0	0	0,7
30. Storstadskommuner	26	0	0	0	0	0	0	0	0	0,0



**Figur 4** Länsstyrelsens beslut om att upphäva strandskyddet, fördelat på kommuntyper. Den största andelen upphävanden sker i tätortsnära landsbygdskommuner (38%) samt i täta blandade kommuner (35%).

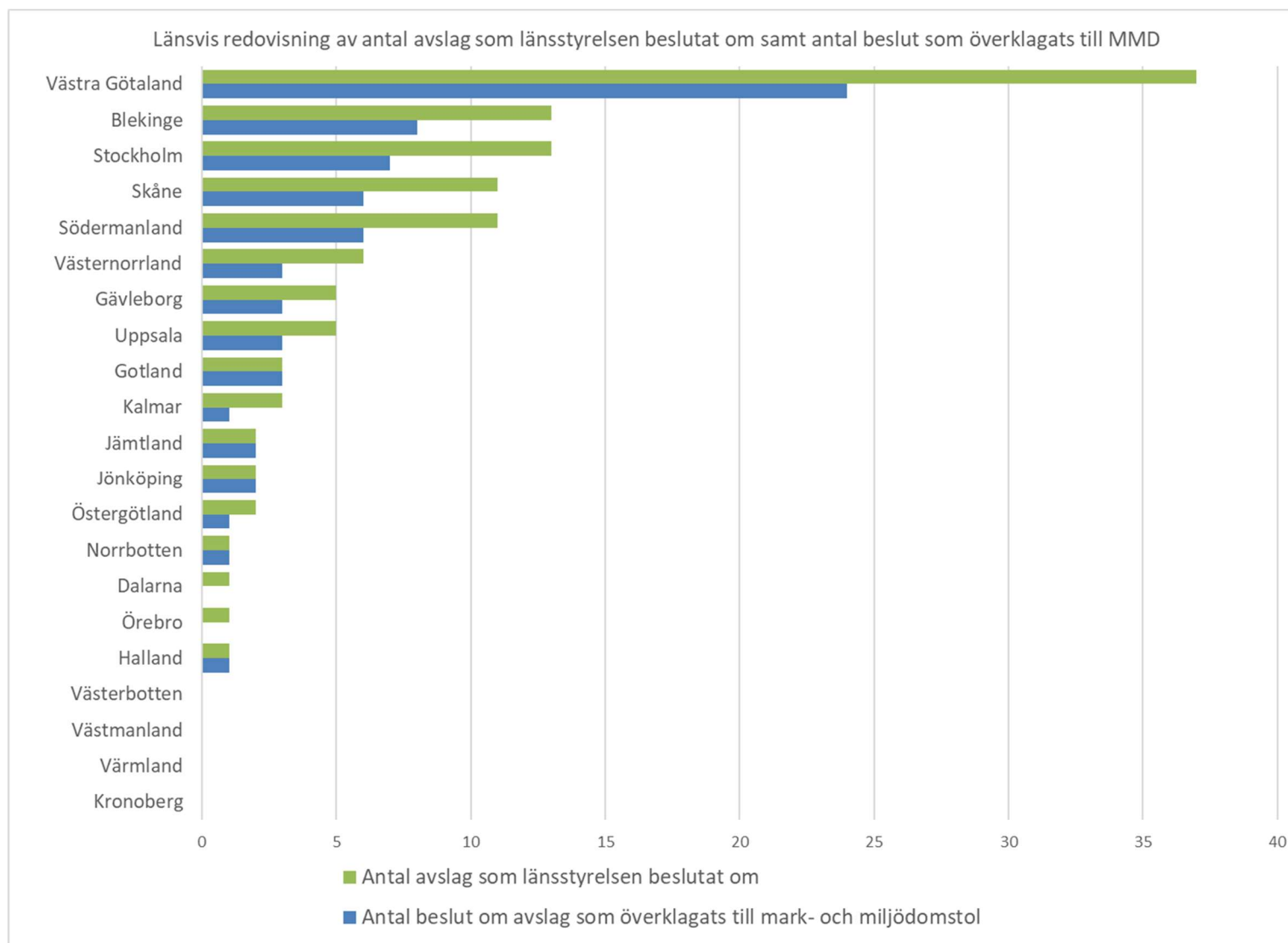




**Figur 5** Antal avslag som länsstyrelserna beslutat om 2022 och antal av länsstyrelsernas avslag som överklagats till mark- och miljödomstol (tabell 7L). Mer än hälften av avslagen överklagades.

**Tabell 7L** Antal avslag samt överklagade beslut om avslag. 61% av det totala antalet avslag överklagades 2022. 5 länsstyrelser har fattat fler än 10 beslut om avslag.

Länsstyrelse	Antal kommuner	Antal avslag som länsstyrelsen beslutat om	Antal beslut om avslag som överklagats till mark- och miljödomstol	Andel överklagade beslut
Stockholm	26	13	7	54%
Uppsala	8	5	3	60%
Södermanland	9	11	6	55%
Östergötland	13	2	1	50%
Jönköping	13	2	2	100%
Kronoberg	8	0	0	-
Kalmar	12	3	1	33%
Gotland	1	3	3	100%
Blekinge	5	13	8	62%
Skåne	33	11	6	55%
Halland	6	1	1	100%
Västra Götaland	49	37	24	65%
Värmland	16	0	0	-
Örebro	12	1	0	0%
Västmanland	10	0	0	-
Dalarna	15	1	0	0%
Gävleborg	10	5	3	60%
Västernorrland	7	6	3	50%
Jämtland	8	2	2	100%
Västerbotten	15	0	0	-
Norrbotten	14	1	1	100%
<b>Totalt Sverige</b>	<b>290</b>	<b>117</b>	<b>71</b>	<b>61%</b>



**Figur 6** Länsvis redovisning av antal avslag som länsstyrelsen beslutat om 2022 och antal avslag som överklagats till mark- och miljödomstol (MMD), sortering efter antal beslutade avslag (tabell 7L). Länsstyrelsen i Skåne har flest avslag (fler än 35 st) medan de flesta andra län har 5 avslagsbeslut eller mindre.

**Tabell 8L** Antal tillsynsbeslut 2022 dvs. beslut om föreläggande, per ändamål samt antal tillsynsbeslut som har överklagats. Västra Götaland och Stockholm har fattat de flesta besluten. Många länsstyrelser har inga tillsynsbeslut.

Länsstyrelse	Antal kommuner	Försvarsanl., allmän väg eller järnväg (p 1)	varav antal överklagande	Bostadshus inkl.	varav antal överklagande	Komplementbyggnad/tillbyggnad <sup>2</sup>	varav antal överklagande	Anläggning Turism/Camping/Stugor/Hotell	varav antal överklagande	Brygga/Pir	varav antal överklagande	Transformatorstation, nätstation, nedläggning kabel etc.	varav antal överklagande	Båthus	varav antal överklagande	Friluftsanordningar	varav antal överklagande	Väg/Bro	varav antal överklagande	Annat	varav antal överklagande	Totalt antal beslut per ändamål	varav totalt antal tillsynsbeslut som har överklagats
Stockholm	26	0	0	2	2	2	2	3	3	8	6	0	0	0	0	0	0	1	0	6	5	22	18
Uppsala	8	0	0	0	0	0	0	0	0	0	0	0	0	0	0	0	0	0	0	0	0	0	0
Södermanland	9	0	0	0	0	3	3	0	0	4	2	0	0	0	0	0	0	0	0	1	1	8	6
Östergötland	13	0	0	0	0	0	0	0	0	0	0	0	0	0	0	0	0	0	0	0	0	0	0
Jönköping	13	0	0	0	0	0	0	0	0	0	0	0	0	0	0	0	0	0	0	0	0	0	0
Kronoberg	8	0	0	0	0	0	0	0	0	0	0	0	0	0	0	0	0	0	0	0	0	0	0
Kalmar	12	0	0	0	0	0	0	0	0	0	0	0	0	0	0	0	0	0	0	0	0	0	0
Gotland	1	0	0	0	0	0	0	0	0	0	0	0	0	0	0	0	0	0	0	0	0	0	0
Blekinge	5	0	0	0	0	0	0	0	0	1	1	0	0	0	0	0	0	0	0	2	0	3	1
Skåne	33	0	0	0	0	0	0	0	0	1	1	0	0	0	0	0	0	0	0	0	0	1	1
Halland	6	0	0	0	0	0	0	0	0	0	0	0	0	0	0	0	0	0	0	0	0	0	0
Västra Götaland	49	0	0	0	0	9	7	0	0	9	6	0	0	0	0	0	0	2	1	17	14	37	28
Värmland	16	0	0	0	0	1	1	0	0	1	1	0	0	0	0	0	0	0	0	6	3	8	5
Örebro	12	0	0	0	0	0	0	0	0	0	0	0	0	0	0	0	0	0	0	0	0	0	0
Västmanland	10	0	0	0	0	0	0	0	0	0	0	0	0	0	0	0	0	0	0	0	0	0	0
Dalarna	15	0	0	0	0	0	0	0	0	0	0	0	0	0	0	0	0	0	0	0	0	0	0
Gävleborg	10	0	0	0	0	0	0	0	0	0	0	0	0	0	0	0	0	0	0	0	0	0	0
Västernorrland	7	0	0	0	0	0	0	0	0	0	0	0	0	0	0	0	0	0	0	0	0	0	0
Jämtland	8	0	0	0	0	0	0	0	0	0	0	0	0	0	0	0	0	0	0	0	0	0	0
Västerbotten	15	0	0	0	0	0	0	0	0	0	0	0	0	0	0	0	0	0	0	0	0	0	0
Norrbottnen	14	0	0	0	0	1	1	0	0	1	1	0	0	0	0	0	0	0	0	1	1	3	3

<sup>2</sup> Med komplementbyggnad avses fristående uthus, garage och andra små byggnader som hör till en- eller tvåbostadshus. Med tillbyggnad avses ändring, som är dispenspliktig enligt strandskyddet, av en huvudbyggnad eller komplementbyggnad.

Länsstyrelse	Antal kommuner	Förvarsanl., allmän väg eller järnväg (p 1)	varav antal överklagande	Bostadshus inkl.	varav antal överklagande	Komplementbyggnad/tillbyggnad <sup>2</sup>	varav antal överklagande	Anläggning Turism/Camping/Stugor/Hotell	varav antal överklagande	Brygga/Pir	varav antal överklagande	Transformatorstation, nätstation, nedläggning kabel etc.	varav antal överklagande	Båthus	varav antal överklagande	Friluftsanordningar	varav antal överklagande	Väg/Bro	varav antal överklagande	Annat	varav antal överklagande	Totalt antal beslut per ändamål	varav totalt antal tillsynsbeslut som har överklagats
<b>Totalt Sverige</b>	<b>290</b>	<b>0</b>	<b>0</b>	<b>2</b>	<b>2</b>	<b>16</b>	<b>14</b>	<b>3</b>	<b>3</b>	<b>25</b>	<b>18</b>	<b>0</b>	<b>0</b>	<b>0</b>	<b>0</b>	<b>0</b>	<b>0</b>	<b>3</b>	<b>1</b>	<b>33</b>	<b>24</b>	<b>82</b>	<b>62</b>
11. Tätortsnära landsbygdskommuner	80	0	0	1	1	2	2	1	1	8	4	0	0	0	0	0	0	1	1	6	6	19	15
12. Glesa landsbygdskommuner	53	0	0	0	0	3	2	0	0	4	2	0	0	0	0	0	0	1	0	4	3	12	7
13. Mycket glesa landsbygdskommuner	15	0	0	0	0	1	1	0	0	1	1	0	0	0	0	0	0	0	0	1	1	3	3
21. Täta blandade kommuner	87	0	0	1	1	6	6	0	0	6	6	0	0	0	0	0	0	1	0	9	6	23	19
22. Glesa blandade kommuner	29	0	0	0	0	4	3	0	0	2	2	0	0	0	0	0	0	0	0	11	7	17	12
30. Storstadskommuner	26	0	0	0	0	0	0	2	2	4	3	0	0	0	0	0	0	0	0	2	1	8	6

# Kommunernas strandskyddsbeslut 2022

## Beslut om strandskyddsdispens

Kommuner kan besluta om dispens från strandskyddet enligt 7 kap. 18 b § miljöbalken. I Gotlands län är det länsstyrelsen som prövar de allra flesta dispenserna då hela kusten är skyddad som naturreservat. Region Gotland, som motsvarar en kommun, har dock möjlighet att besluta om dispens i andra delar av länet.

Tabell 1K. Under 2022 har kommunerna fattat 5134 beslut om dispenser (exklusive avslag). Statistik för antalet avslag redovisas i Tabell 8K. Tabell 1K redovisar att antalet kommunala medgivanden till dispenser som länsstyrelsen har överprövat enligt 19 kap. 3 b § miljöbalken är 857, varav 511 helt eller delvis har upphävts av länsstyrelsen enligt 19 kap. 3 b § tredje stycket miljöbalken. Tabellen finns även redovisad per kommun i bilaga 2.

I tabell 2K redovisas antalet kommunala medgivanden till dispenser enligt 7 kap. 18 b § miljöbalken, uppdelade på olika typer av åtgärder. Antalet åtgärder som har fått dispens är 7151 st.

I tabellerna 3K och 4K redovisas dispenser enligt 7 kap. 18 b § miljöbalken för nyetablering av bostadshus (permanentboende och fritidsboende) respektive för nyetablering av bryggor. Tabellerna finns även redovisade per kommun i bilaga 2.

Tabell 5K. För att ett beslut om medgivande av dispens ska kunna fattas måste det finnas ett särskilt skäl enligt 7 kap. 18 c-d §§ miljöbalken. Under 2022 har kommunerna fattat flest beslut med hänvisning till det särskilda skälet enligt punkt 1 (att ett område redan är i anspråkstaget). Ungefär 7 % av åtgärderna har medgivits med stöd av LIS (18 d§). Uppgifter saknas i några fall och totalen avviker därför mot vad som visas i tabellerna 1K och 2K. Tabellen finns även redovisad per kommun i bilaga 2.

I tabell 6K redovisas dispenser från strandskyddet som medgivits av kommun och sedan upphävts av länsstyrelsen enligt 19 kap. 3b § tredje stycket miljöbalken fördelat på åtgärd. Totalt har länsstyrelsen under 2022 upphävt 857 av de åtgärder som kommunen tidigare har medgivit. Tabellen finns även redovisad per kommun i bilaga 2.

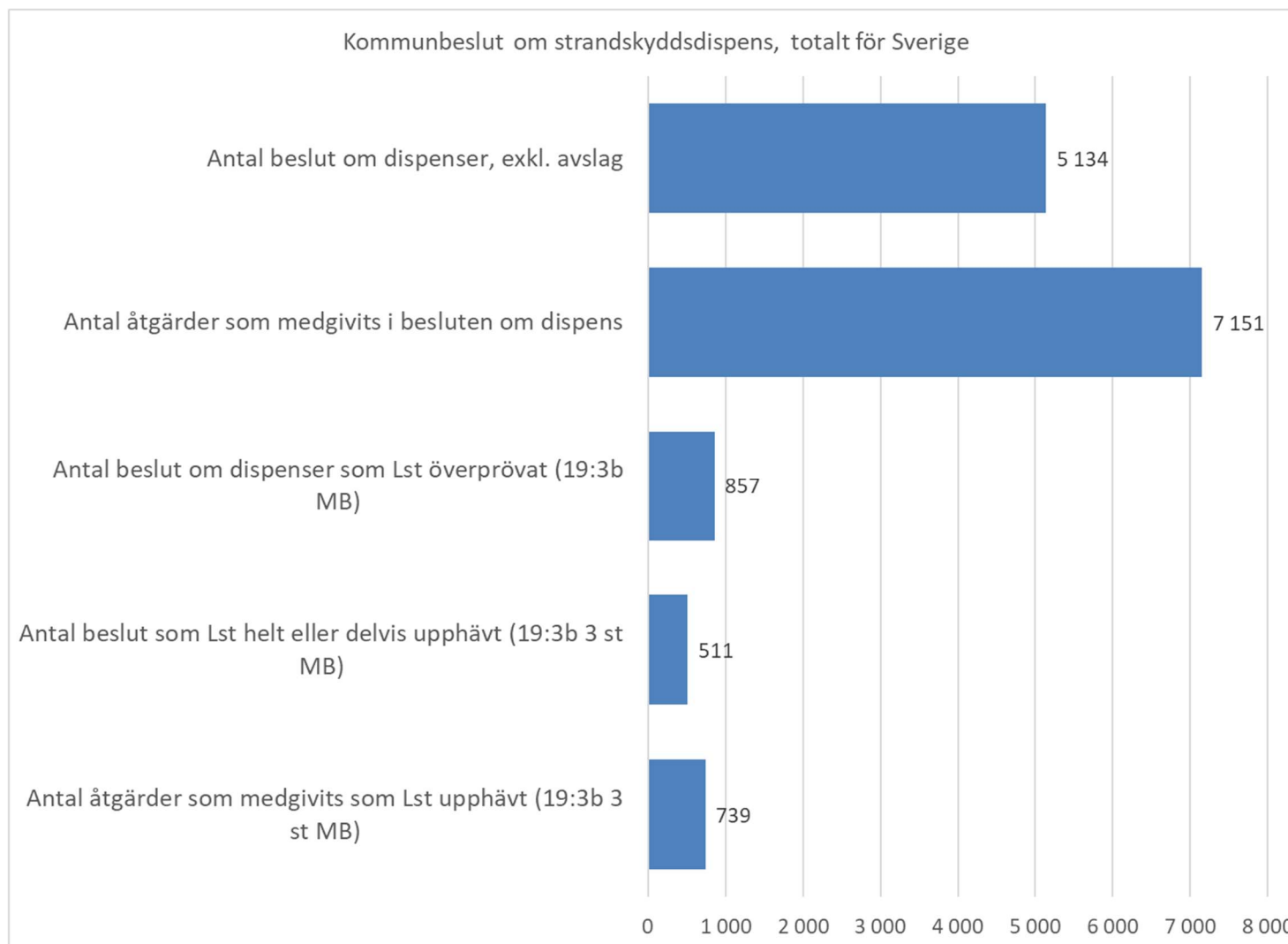
Tabell 7K. För de åtgärder som länsstyrelsen har upphävt dispensen, har kommunen angivit skäl enligt 7 kap. 18 c-d §§ miljöbalken. Tabellen redovisar vilka skäl för åtgärder som angetts för upphävda beslut. Uppgifter om särskilda skäl saknas för några åtgärder, varför totalsumman inte är samma som i tabell 6K. Tabellen finns även redovisad per kommun i bilaga 2.

I tabell 8K anges antalet kommunala beslut om avslag på ansökan om dispens från strandskyddet samt hur många som sedan har överklagats till länsstyrelsen, samt vidare till Mark- och miljödomstol. Kommunerna fattade totalt 304 beslut om avslag. 175 av dessa överklagades och länsstyrelsen ändrade besluten, och beviljade dispens, i 14 fall. Sammanlagt har 229 beslut med länsstyrelsen som andra instans sedan överklagats vidare till mark- och miljödomstol enligt 19 kap. 3 b § tredje stycket miljöbalken. Flera kommuner anger att de avråder sökanden att ansöka om dispens när de ser att det kan bli svårt att få godkännande. Många kommuner har därför knappt några avslag.

## Tillsynsbeslut

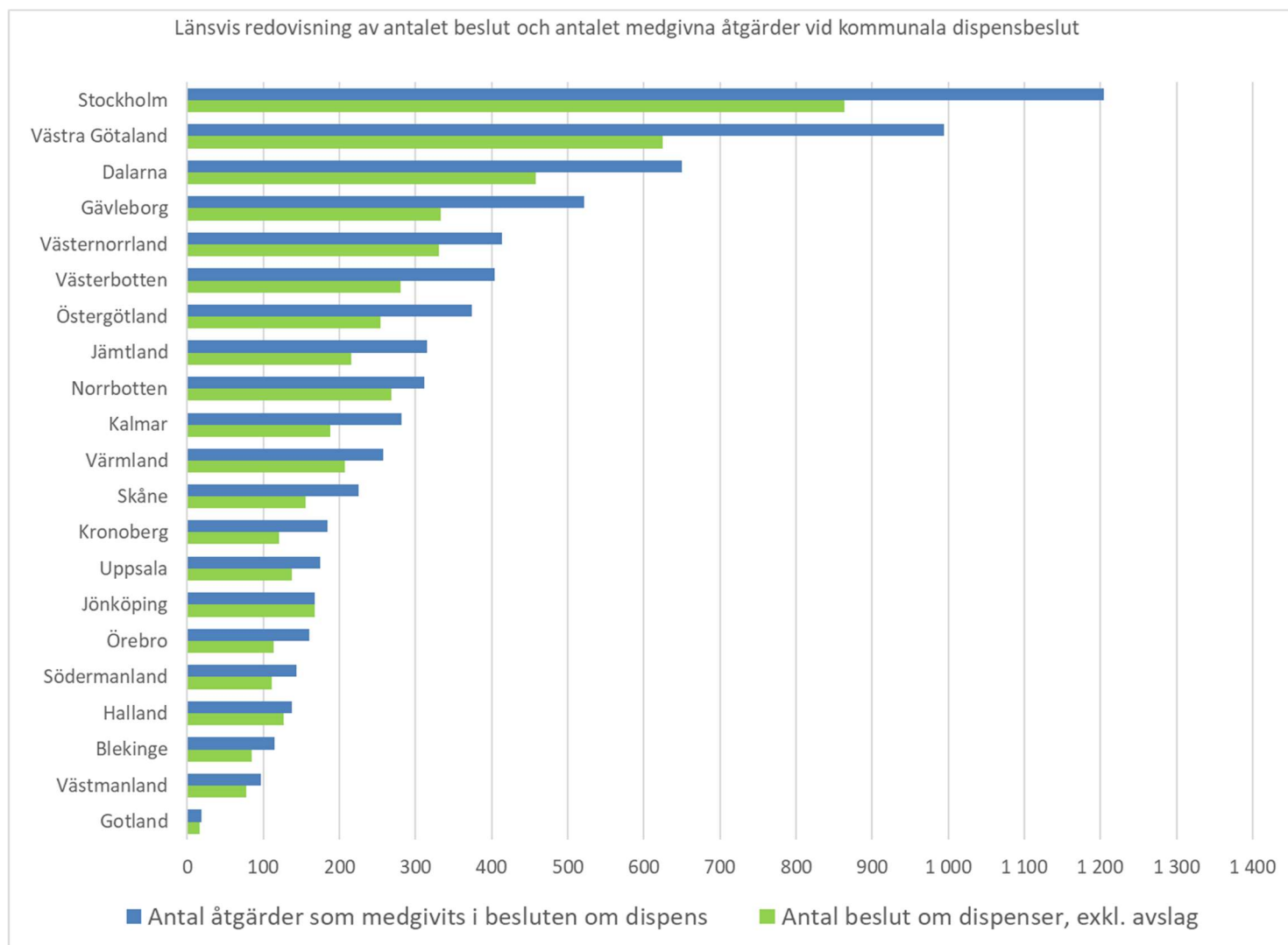
I tabell 9K redovisas antal tillsynsbeslut under 2022. Kommunerna beslutade om totalt 405 tillsynsbeslut varav 153 överklagades. Antalet tillsynsärenden som kommunerna hanterar är fler än vad denna rapportering visar. Förelägganden är bara en liten del av den faktiska tillsynen som bedrivs. Många ärenden avslutas utan behov av föreläggande. Flera länsstyrelser får inte kopia på kommunernas tillsynsbeslut och underlaget måste därför begäras från kommunerna i samband med redovisningen. 12 kommuner har för 2022 inte lämnat detta underlag till länsstyrelsen.

## Figurer och tabeller



**Figur 7** Antal kommunbeslut om strandskyddsdispens (exklusive avslag), antal åtgärder som omfattats, antal beslut om dispenser som länsstyrelsen överprövat, antal beslut som länsstyrelsen helt eller delvis upphävt och antal åtgärder som medgivits och som länsstyrelsen upphävt, totalt för Sverige 2022.





**Figur 8** Länsvís redovísning av antal dispensbeslut och antal åtgärder för dispens vid kommunbeslut om strandskydd, sorterad efter antal åtgärder. Flest dispenser har medgivits i Stockholms län med lite fler än 850 beslut. Inom de flesta län har färre än 300 kommunala beslut fattats under 2022.

**Tabell 1K.** Kommunernas beslut om strandskyddsdispens (exklusive avslag) 2022 redovisat per län. Om ett beslut innehåller dispens för flera åtgärder har samtliga åtgärder angivits i tabellen. Flest dispenser och åtgärder medges i tätta blandade kommuner.

Länsstyrelse	Antal kommuner	Antal beslut om dispenser, exkl. avslag	Antal åtgärder som medgivits i besluten om dispens	Antal beslut om dispenser som Lst överprövat (19:3b MB)	Antal beslut som Lst helt eller delvis upphävt (19:3b 3 st MB)	Antal åtgärder som medgivits som Lst upphävt (19:3b 3 st MB)	Antal medgivna åtgärder per kommun
Stockholm	26	864	1 204	98	118	149	46
Uppsala	8	137	175	54	22	27	22
Södermanland	9	111	143	54	21	26	16
Östergötland	13	254	374	52	34	54	29
Jönköping	13	167	167	58	15	15	13
Kronoberg	8	121	184	8	4	15	23
Kalmar	12	188	282	35	14	21	24
Gotland	1	16	19	3	1	1	19
Blekinge	5	85	115	3	2	2	23
Skåne	33	155	225	43	38	29	7
Halland	6	127	137	15	6	6	23
Västra Götaland	49	625	995	116	64	133	20
Värmland	16	207	258	42	31	37	16
Örebro	12	114	160	22	6	7	13
Västmanland	10	78	97	16	8	9	10
Dalarna	15	458	650	59	29	59	43
Gävleborg	10	333	522	116	68	109	52
Västernorrland	7	331	414	18	7	13	59
Jämtland	8	215	315	28	13	15	39
Västerbotten	15	280	404	14	7	7	27
Norrbottnen	14	268	311	3	3	5	22
<b>Totalt Sverige</b>	<b>290</b>	<b>5 134</b>	<b>7 151</b>	<b>857</b>	<b>511</b>	<b>739</b>	<b>25</b>
11. Tätortsnära landsbygdskommuner	80	1235	1699	202	131	180	21
12. Glesa landsbygdskommuner	53	962	1332	206	111	179	25
13. Mycket glesa landsbygdskommuner	15	271	386	25	7	9	26
21. Tätta blandade kommuner	87	1917	2689	311	197	287	31
22. Glesa blandade kommuner	29	554	787	92	45	58	27
30. Storstadskommuner	26	195	258	21	20	26	10

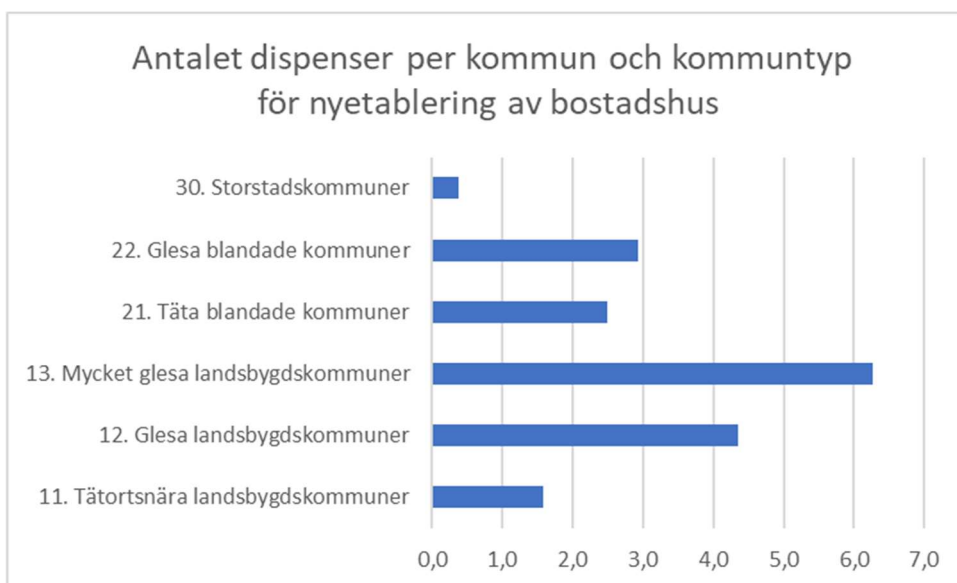
**Tabell 2K.** Åtgärder som beviljades dispens under 2022. Antalet åtgärder för vilka dispens från strandskyddet medgivits per kommun enligt 7 kap. 18 § miljöbalken. Om ett beslut innehåller dispens för flera åtgärder har samtliga angetts i tabellen. Den vanligaste åtgärden som beviljas dispens är komplementbyggnad eller tillbyggnad.

Län	Antal k:r	Bostadshus inkl. fritidshus	Komplementbyggnad/tillbyggnad <sup>3</sup>	Anläggning Turism/Camping/Stugor/Hotell	Brygga/Pir	Transformatorstation, nätstation, nedläggning kabel etc.	Båthus	Friluftslivs-anordningar	Väg/Bro	Annat	Totalt
Stockholm	26	174	561	1	163	78	4	5	18	200	<b>1 204</b>
Uppsala	8	23	66	1	15	29	8	7	2	24	<b>175</b>
Södermanland	9	20	74	2	3	17	0	5	1	21	<b>143</b>
Östergötland	13	61	159	4	37	61	2	3	7	40	<b>374</b>
Jönköping	13	66	49	5	10	15	0	8	0	14	<b>167</b>
Kronoberg	8	21	59	3	19	17	0	9	6	50	<b>184</b>
Kalmar	12	35	72	9	11	104	1	3	4	43	<b>282</b>
Gotland	1	4	9	0	0	3	0	0	1	2	<b>19</b>
Blekinge	5	20	47	10	5	20	2	3	3	5	<b>115</b>
Skåne	33	15	58	0	7	31	0	5	6	103	<b>225</b>
Halland	6	19	38	2	2	34	0	11	1	30	<b>137</b>
Västra Götaland	49	138	430	21	61	112	6	55	23	149	<b>995</b>
Värmland	16	76	121	4	14	13	0	0	2	28	<b>258</b>
Örebro	12	24	90	3	8	21	0	4	2	8	<b>160</b>
Västmanland	10	11	47	3	6	18	0	0	0	12	<b>97</b>
Dalarna	15	169	321	21	26	33	7	7	6	60	<b>650</b>
Gävleborg	10	125	210	5	21	55	2	16	11	77	<b>522</b>
Västernorrland	7	83	143	30	17	74	1	21	10	35	<b>414</b>
Jämtland	8	116	105	33	10	20	4	2	4	21	<b>315</b>
Västerbotten	15	122	168	7	18	32	12	13	1	31	<b>404</b>
Norrbottnen	14	108	92	12	16	50	1	3	3	26	<b>311</b>
<b>Totalt Sverige</b>	<b>290</b>	<b>1 430</b>	<b>2 919</b>	<b>176</b>	<b>469</b>	<b>837</b>	<b>50</b>	<b>180</b>	<b>111</b>	<b>979</b>	<b>7 151</b>
											<b>Antal per kommun</b>
11. Tätortsnära landsbygdskommuner	80	324	729	21	115	191	13	38	24	244	21
12. Glesa landsbygdskommuner	53	320	505	54	56	161	7	33	31	165	25
13. Mycket glesa landsbygdskommuner	15	129	123	35	11	52	11	5	1	19	26
21. Täta blandade kommuner	87	484	1131	45	221	296	11	82	41	378	31
22. Glesa blandade kommuner	29	143	354	21	44	101	8	19	6	91	27
30. Storstadskommuner	26	30	77	0	22	36	0	3	8	82	10

<sup>3</sup> Med komplementbyggnad avses fristående uthus, garage och andra små byggnader som hör till en- eller tvåbostadshus. Med tillbyggnad avses ändring, som är dispenspliktig enligt strandskyddet, av en huvudbyggnad eller komplementbyggnad.

**Tabell 3K.** Antalet dispenser 2022 per kommun enligt 7 kap. 18 b § miljöbalken för nyetablering av bostadshus, både permanentboende och fritidsboende. Ersättningsbyggnader ingår inte. Totalt sett medgavs flest dispenser för nya hus i landsbygdskommuner.

Län	Antal kommuner	Totalt antal nyetableringar av bostadshus	Antal nyetableringar av bostadshus per kommun
Stockholm	26	51	2,0
Uppsala	8	14	1,8
Södermanland	9	4	0,4
Östergötland	13	14	1,1
Jönköping	13	30	2,3
Kronoberg	8	11	1,4
Kalmar	12	9	0,8
Gotland	1	2	2,0
Blekinge	5	26	5,2
Skåne	33	9	0,3
Halland	6	4	0,7
Västra Götaland	49	43	0,9
Värmland	16	59	3,7
Örebro	12	6	0,5
Västmanland	10	10	1,0
Dalarna	15	111	7,4
Gävleborg	10	71	7,1
Västernorrland	7	74	10,6
Jämtland	8	105	13,1
Västerbotten	15	58	3,9
Norrbotten	14	52	3,7
<b>Totalt Sverige</b>	<b>290</b>	<b>763</b>	<b>2,6</b>
11. Tätortsnära landsbygdskommuner	80	126	1,6
12. Glesa landsbygdskommuner	53	231	4,4
13. Mycket glesa landsbygdskommuner	15	94	6,3
21. Tätta blandade kommuner	87	217	2,5
22. Glesa blandade kommuner	29	85	2,9
30. Storstadskommuner	26	10	0,4



**Figur 9** Antal dispenser per kommun för nyetablering av bostadshus under 2022, uppdelat på kommuntyp. I mycket glesa landsbygdskommuner medgavs lite mer än 6 nya bostadshus per kommun.

**Tabell 4K.** Antalet dispenser per kommun enligt 7 kap. 18 b § miljöbalken för nyetablering av brygg. Ersättningsbryggor ingår inte. De flesta nya bryggor medgavs i tätå blandade kommuner.

Län	Antal kommuner	Totalt antal nyetableringar av bryggor	Antal nyetableringar av bryggor per kommun
Stockholm	26	37	1,4
Uppsala	8	7	0,9
Södermanland	9	2	0,2
Östergötland	13	15	1,2
Jönköping	13	6	0,5
Kronoberg	8	7	0,9
Kalmar	12	10	0,8
Gotland	1	0	0,0
Blekinge	5	4	0,8
Skåne	33	4	0,1
Halland	6	1	0,2
Västra Götaland	49	1	0,0
Värmland	16	7	0,4
Örebro	12	2	0,2
Västmanland	10	5	0,5
Dalarna	15	11	0,7
Gävleborg	10	18	1,8
Västernorrland	7	14	2,0
Jämtland	8	6	0,8
Västerbotten	15	12	0,8
Norrbottn	14	3	0,2
<b>Totalt Sverige</b>	<b>290</b>	<b>172</b>	<b>0,6</b>
11. Tätortsnära landsbygds kommuner	80	34	0,4
12. Glesa landsbygds kommuner	53	26	0,5
13. Mycket glesa landsbygds kommuner	15	10	0,7
21. Tätå blandade kommuner	87	78	0,9
22. Glesa blandade kommuner	29	21	0,7
30. Storstads kommuner	26	3	0,1

**Tabell 5K.** Skäl för de dispenser som kommunen beviljade 2022. Om ett beslut innehåller dispens för flera åtgärder har skälen för samtliga åtgärder angetts i tabellen. Det vanligaste skälet är att området redan har tagits i anspråk på ett sätt som gör att det saknar betydelse för strandskyddets syften (18 c§ 1)

Län	Antal kommuner	18c § p 1	18c § p 2	18c § p 3	18c § p 4	18c § p 5	18c § p 6	18d §	Totalt
Stockholm	26	879	20	85	42	175	0	0	1 201
Uppsala	8	100	6	16	3	39	0	8	172
Södermanland	9	97	2	7	10	23	4	0	143
Östergötland	13	231	12	46	7	67	2	9	374
Jönköping	13	105	7	9	2	25	0	19	167
Kronoberg	8	85	2	21	1	55	0	20	184
Kalmar	12	117	12	22	13	111	2	5	282
Gotland	1	12	3	0	2	2	0	0	19
Blekinge	5	64	6	1	5	16	2	9	103
Skåne	33	89	17	10	6	94	9	0	225
Halland	6	66	1	8	16	42	0	4	137
Västra Götaland	49	569	54	65	33	221	14	31	987
Värmland	16	171	18	19	1	18	1	28	256
Örebro	12	104	1	10	7	23	0	9	154
Västmanland	10	61	0	5	7	21	2	0	96
Dalarna	15	384	12	32	33	70	3	116	650
Gävleborg	10	303	49	41	37	68	0	24	522
Västernorrland	7	207	18	27	31	95	0	36	414
Jämtland	8	134	5	13	20	32	0	111	315
Västerbotten	15	239	33	35	14	44	0	39	404
Norrbotten	14	159	15	17	0	59	0	61	311
<b>Totalt Sverige</b>	<b>290</b>	<b>4 176</b>	<b>293</b>	<b>489</b>	<b>290</b>	<b>1 300</b>	<b>39</b>	<b>529</b>	<b>7 116</b>
									<b>Antal per kommun</b>
11. Tätortsnära landsbygdskommuner	80	1068	60	120	52	279	15	100	21
12. Glesa landsbygdskommuner	53	699	76	78	82	228	4	152	25
13. Mycket glesa landsbygdskommuner	15	149	22	22	21	55	0	117	26
21. Täta blandade kommuner	87	1673	97	186	90	521	12	106	31
22. Glesa blandade kommuner	29	469	34	62	26	130	2	54	27
30. Storstadskommuner	26	118	4	21	19	87	6	0	10

**Tabell 6K.** Antal upphävda åtgärder per län under 2022. Antalet åtgärder för vilka dispens från strandskyddet medgivits av kommunen och som länsstyrelsen sedan har upphävt enligt 19 kap. 3 b § tredje stycket miljöbalken. Om ett beslut innehåller upphävande av flera åtgärder har samtliga angivits i tabellen. Många beslut om att medge bryggor/pirar upphävdes i Stockholms län.

Länsstyrelse	Antal kommuner	Bostads- hus inkl. fritidshus	Komplement- byggnad/ tillbyggnad <sup>4</sup>	Anläggning Turism/ Camping/ Stugor/ Hotell	Brygga / Pir	Transformator- station, nätstation, nedläggning kabel etc.	Båthus	Friluftslivs- anordningar	Väg/ Bro	Annat	Totalt
Stockholm	26	20	32	0	68	0	2	0	1	26	149
Uppsala	8	6	9	0	2	0	1	0	2	7	27
Södermanland	9	5	12	1	1	0	0	3	2	2	26
Östergötland	13	5	21	1	17	3	0	0	1	5	53
Jönköping	13	6	3	1	2	1	0	1	0	1	15
Kronoberg	8	4	1	0	3	1	0	2	2	2	15
Kalmar	12	5	2	3	2	0	0	0	0	3	15
Gotland	1	1	0	0	0	0	0	0	0	0	1
Blekinge	5	1	1	0	0	0	0	0	1	0	3
Skåne	33	6	8	0	0	0	0	0	1	14	29
Halland	6	1	1	0	1	0	0	1	0	2	6
Västra Götaland	49	24	28	6	11	2	2	30	5	25	133
Värmland	16	9	12	0	6	2	0	0	1	6	36
Örebro	12	2	1	0	2	0	0	0	0	2	7
Västmanland	10	0	3	0	0	1	0	0	0	6	10
Dalarna	15	29	21	27	10	0	3	0	1	1	92
Gävleborg	10	44	38	0	13	0	1	1	0	13	110
Västernorrland	7	5	3	1	4	0	0	0	0	0	13
Jämtland	8	4	2	1	4	0	2	1	0	1	15
Västerbotten	15	4	2	0	0	0	0	0	0	1	7
Norrbotten	14	30	33	0	7	4	0	0	3	18	95
<b>Totalt Sverige</b>	<b>290</b>	<b>211</b>	<b>233</b>	<b>41</b>	<b>153</b>	<b>14</b>	<b>11</b>	<b>39</b>	<b>20</b>	<b>135</b>	<b>857</b>

<sup>4</sup> Med komplementbyggnad avses fristående uthus, garage och andra små byggnader som hör till en- eller tvåbostadshus. Med tillbyggnad avses ändring, som är dispenspliktig enligt strandskyddet, av en huvudbyggnad.

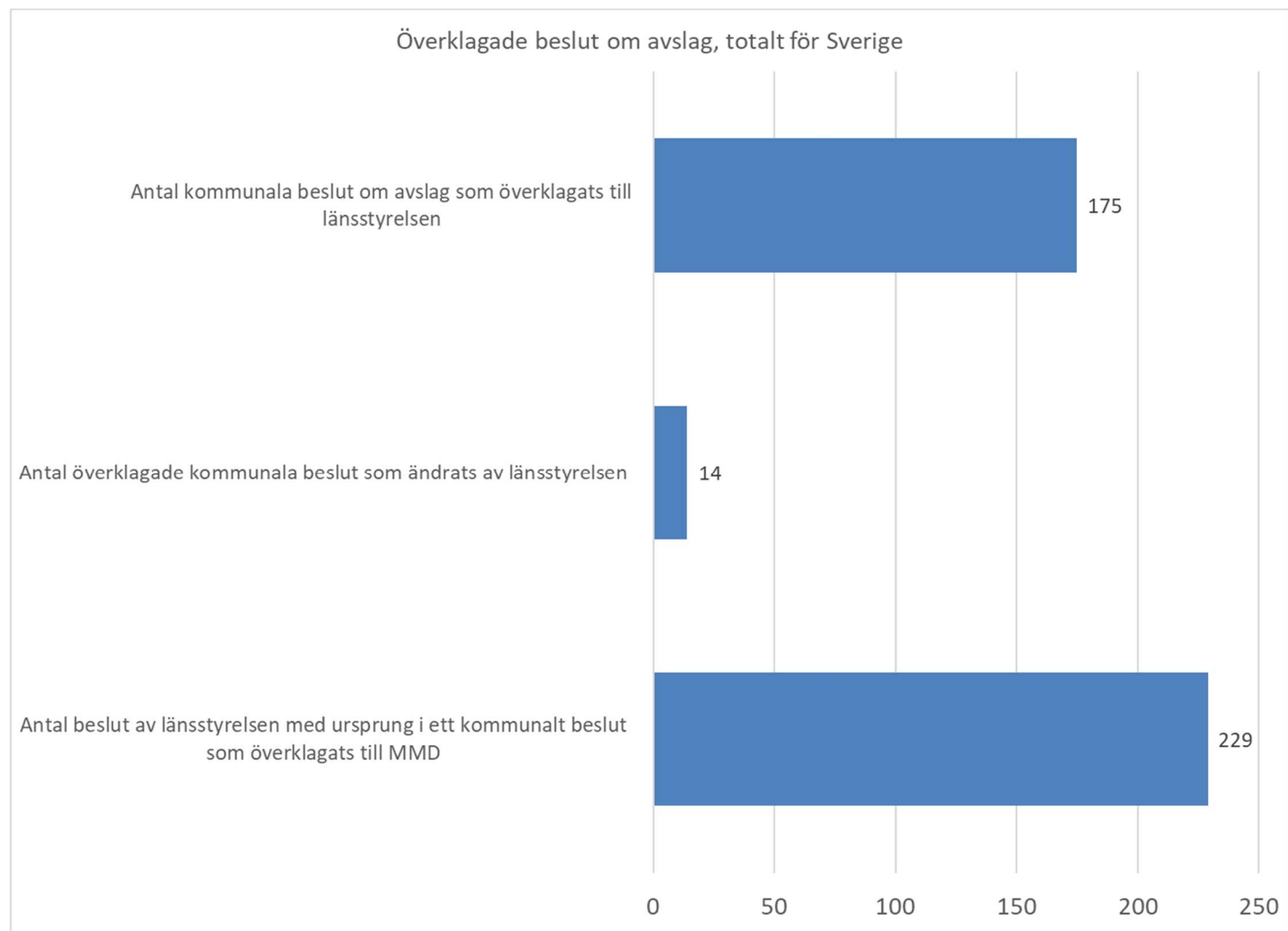


NATURVÅRDSVERKET

Länsstyrelse	Antal kommuner	Bostads- hus inkl. fritidshus	Komplemt- byggnad/ tillbyggnad <sup>4</sup>	Anläggning Turism/ Camping/ Stugor/ Hotell	Brygga / Pir	Transformator- station, nätstation, nedläggning kabel etc.	Båthus	Friluftslivs- anordningar	Väg/ Bro	Annat	Totalt
											Antal upphävande per kommun
11. Tätortsnära landsbygdskommuner	80	45	61	0	41	4	3	1	4	22	2,3
12. Glesa landsbygdskommuner	53	58	49	17	21	3	3	4	3	43	3,8
13. Mycket glesa landsbygdskommuner	15	11	16	1	0	1	0	0	0	3	2,1
21. Täta blandade kommuner	87	71	78	16	78	4	4	34	10	46	3,9
22. Glesa blandade kommuner	29	23	22	7	5	2	1	0	3	13	2,6
30. Storstads- kommuner	26	3	7	0	8	0	0	0	0	8	1,0

**Tabell 7K.** Skäl för de åtgärder för vilka dispens upphävts. Angivna skäl av kommunen enligt 7 kap. 18 c § och 18 d § miljöbalken för de åtgärder för vilka dispens medgivits och som länsstyrelsen sedan upphävt enligt 19 kap. 3 b §. Uppgifter saknas för några åtgärder, totalsumman avviker därför med vad som visas i tabell 6K. Det vanligaste skälet är att området redan har tagits i anspråk på ett sätt som gör att det saknar betydelse för strandskyddets syften.

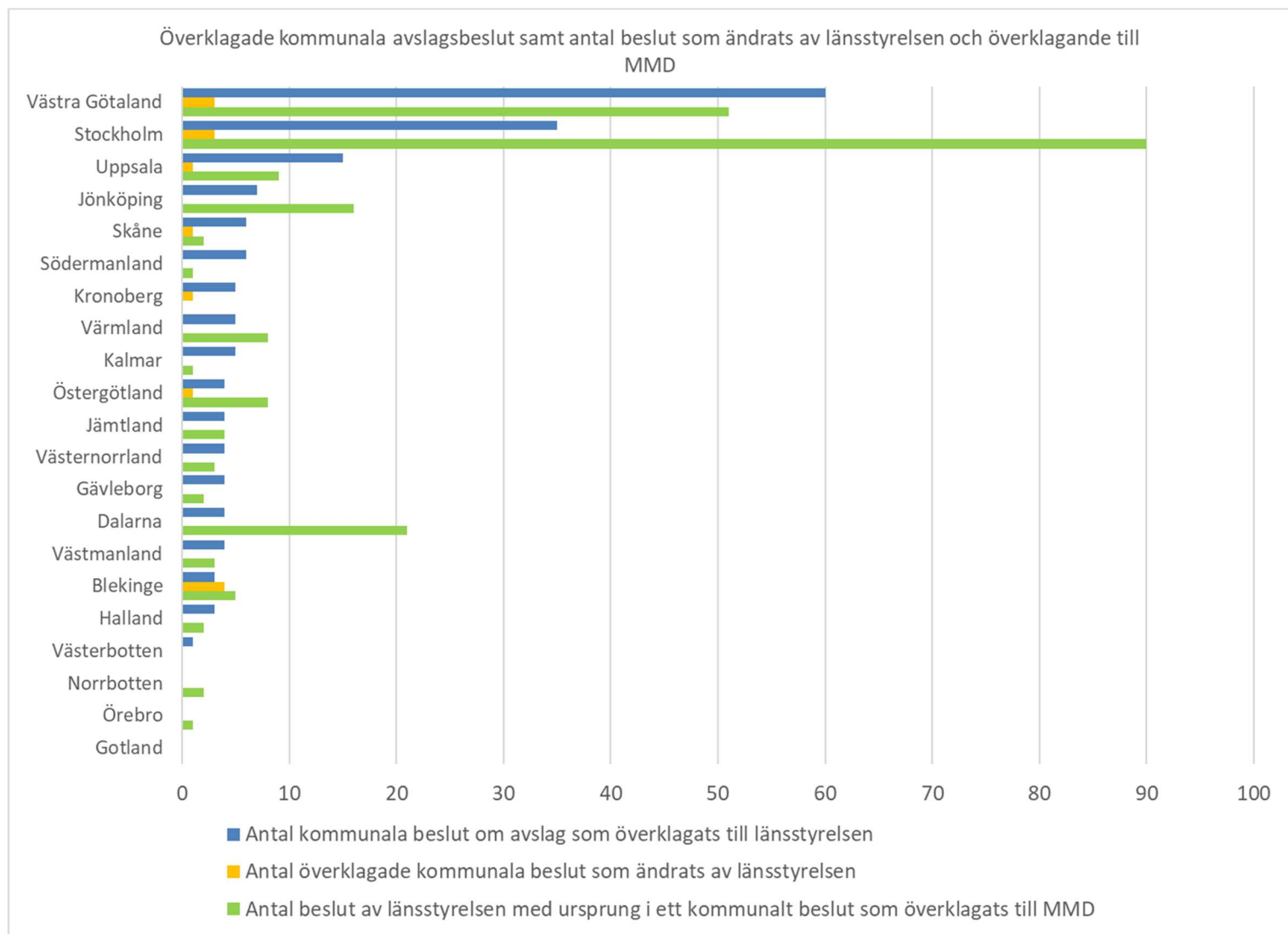
Länsstyrelse	Antal kommuner	18c § p 1	18c § p 2	18c § p 3	18c § p 4	18c § p 5	18c § p 6	18d §	Totalt
Stockholm	26	86	5	42	10	4	0	0	147
Uppsala	8	17	0	4	0	3	0	3	27
Södermanland	9	20	1	2	1	2	0	0	26
Östergötland	13	24	2	22	0	5	1	0	54
Jönköping	13	3	2	4	1	2	0	3	15
Kronoberg	8	0	0	1	0	13	0	1	15
Kalmar	12	5	3	4	1	1	1	0	15
Gotland	1	0	1	0	0	0	0	0	1
Blekinge	5	2	0	0	0	0	1	0	3
Skåne	33	15	7	1	2	4	0	0	29
Halland	6	2	0	2	0	1	0	1	6
Västra Götaland	49	36	15	11	9	48	0	7	126
Värmland	16	22	4	4	0	2	0	2	34
Örebro	12	3	0	4	0	0	0	0	7
Västmanland	10	6	0	0	0	2	2	0	10
Dalarna	15	36	4	9	15	0	1	27	92
Gävleborg	10	90	9	5	3	1	0	2	110
Västernorrland	7	6	2	1	0	3	0	1	13
Jämtland	8	2	0	5	0	1	0	7	15
Västerbotten	15	5	0	0	0	0	0	2	7
Norrbotten	14	63	3	20	0	5	0	4	95
<b>Totalt Sverige</b>	<b>290</b>	<b>443</b>	<b>58</b>	<b>141</b>	<b>42</b>	<b>97</b>	<b>6</b>	<b>60</b>	<b>847</b>
									<b>Antal upphävande per kommun</b>
11. Tätortsnära landsbygdskommuner	80	102	13	29	4	10	1	20	2,2
12. Glesa landsbygdskommuner	53	96	22	30	20	19	0	10	3,7
13. Mycket glesa landsbygdskommuner	15	19	2	1	0	3	0	7	2,1
21. Täta blandade kommuner	87	174	19	64	5	56	3	20	3,9
22. Glesa blandade kommuner	29	44	2	10	6	7	2	3	2,6
30. Storstadskommuner	26	8	0	7	7	2	0	0	0,9



**Figur 10** Antal kommunala beslut om avslag, avslag som överklagats till länsstyrelsen, överklagade kommunala beslut som ändrats av länsstyrelsen och beslut av länsstyrelsen med ursprung i ett kommunalt beslut som överklagats till mark- och miljödomstol (MMD), totalt för Sverige under 2022 (data i tabell 8K).

**Tabell 8K.** Överklagade beslut om avslag per län 2022. Antal kommunala avslag, antal som överklagades till länsstyrelsen, antal beslut där länsstyrelsen efter överklagande ändrat kommunens beslut och beviljat dispens. I sista kolumnen anges antal överklaganden till mark- och miljödomstol (MMD) av länsstyrelsens beslut som andra instans, alltså både efter länsstyrelsens prövning av överklagandet och efter länsstyrelsens upphävande enligt 19 kap. 3 b § tredje stycket miljöbalken. Mer än hälften av kommunernas avslag överklagades men länsstyrelsen ändrade endast ett fåtal av dem.

Länsstyrelse	Antal kommuner	Antal avslag som kommunen beslutat om	Antal kommunala beslut om avslag som överklagats till länsstyrelsen	Antal överklagade kommunala beslut som ändrats av länsstyrelsen	Antal beslut av länsstyrelsen med ursprung i ett kommunalt beslut som överklagats till MMD
Stockholm	26	71	35	3	90
Uppsala	8	18	15	1	9
Södermanland	9	10	6	0	1
Östergötland	13	8	4	1	8
Jönköping	13	12	7	0	16
Kronoberg	8	8	5	1	0
Kalmar	12	8	5	0	1
Gotland	1	1	0	0	0
Blekinge	5	8	3	4	5
Skåne	33	10	6	1	2
Halland	6	3	3	0	2
Västra Götaland	49	93	60	3	51
Värmland	16	7	5	0	8
Örebro	12	4	0	0	1
Västmanland	10	4	4	0	3
Dalarna	15	7	4	0	21
Gävleborg	10	15	4	0	2
Västernorrland	7	10	4	0	3
Jämtland	8	5	4	0	4
Västerbotten	15	2	1	0	0
Norrbotten	14	0	0	0	2
<b>Totalt Sverige</b>	<b>290</b>	<b>304</b>	<b>175</b>	<b>14</b>	<b>229</b>
11. Tätortsnära landsbygdskommuner	80	66	33	2	59
12. Glesa landsbygdskommuner	53	51	28	0	28
13. Mycket glesa landsbygdskommuner	15	3	2	0	5
21. Tätta blandade kommuner	87	120	68	3	96
22. Glesa blandade kommuner	29	37	23	6	22
30. Storstadskommuner	26	27	21	3	19



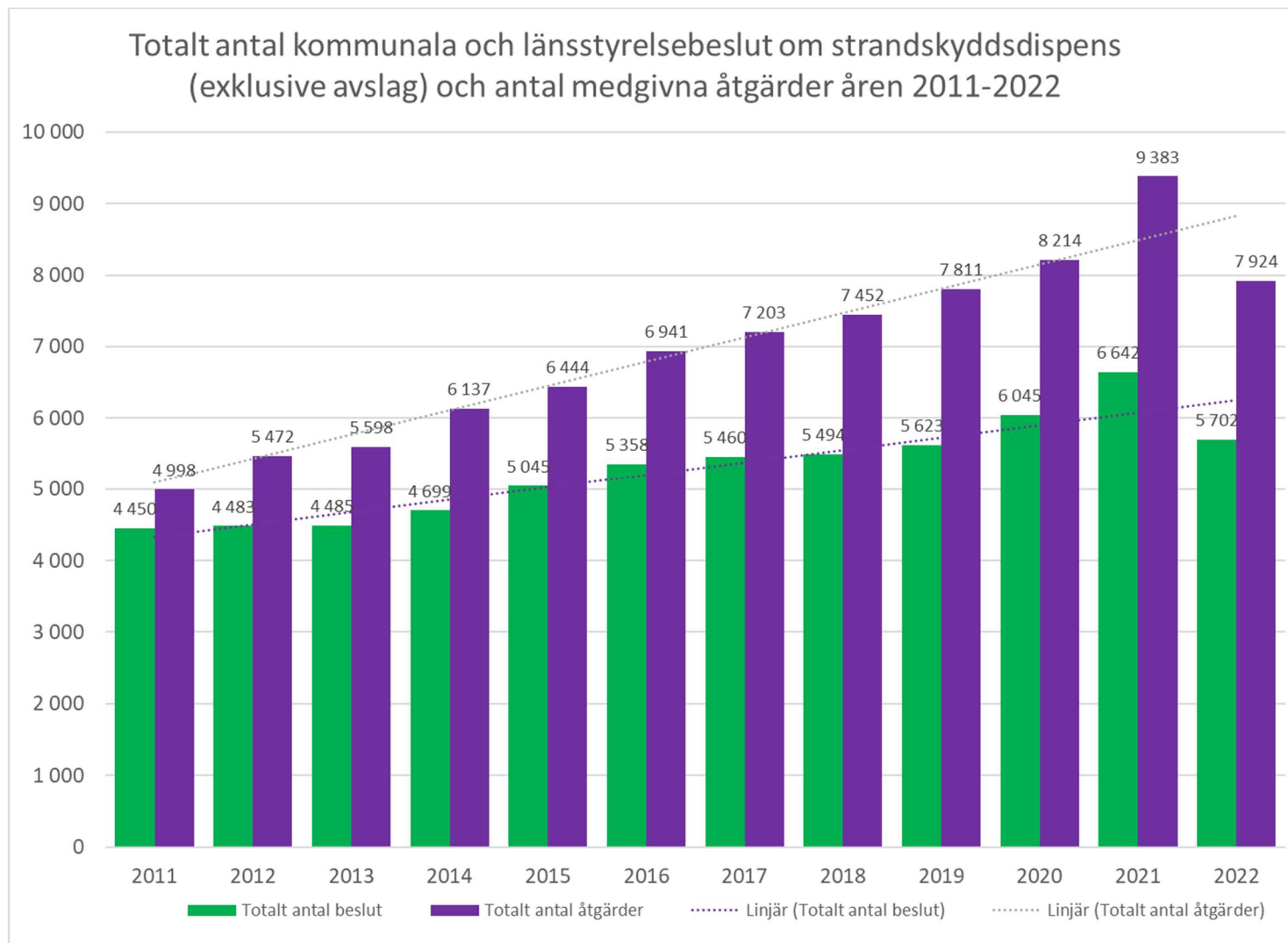
**Figur 11** Länsvis redovisning av antal kommunala avslag som överklagats till länsstyrelsen, antal överklagade avslag som ändrats av länsstyrelsen och antal beslut av länsstyrelsen med ursprung i ett kommunalt beslut som överklagats till mark- och miljödomstol (MMD) under 2022, sorterad efter antal överklagade beslut. I Dalarna, Jönköping och Stockholms län överklagades fler beslut till domstol än antalet avslag som överklagades till länsstyrelsen vilket tyder på att många dispenser som länsstyrelsen har upphävt enligt 19 kap. 3 b § har överklagats (se i tabell 1K och 8K).

**Tabell 9K.** Antal beslut om föreläggande under 2022, per ändamål samt antal som har överklagats under året. Med komplementbyggnad avses fristående uthus, garage och andra små byggnader som hör till en- eller tvåbostadshus. Med tillbyggnad avses ändring, som är dispenspliktig enligt strandskyddet, av en huvudbyggnad eller komplementbyggnad. Vanligast är förelägganden om andra åtgärder än de ändamål som är specificerade i tabellen.

Länsstyrelse	Antal kommuner	Komplementbyggnad/ tillbyggnad	varav antal överklagande	Bostadshus inkl. fritidshus	varav antal överklagande	Anläggning Turism/ Camping/ Stugor/ Hotell	varav antal överklagande	Brygga/ Pir	varav antal överklagande	Transformatorstation, nätstation, nedläggning kabel	varav antal överklagande	Båthus	varav antal överklagande	Friluftslivsanordningar	varav antal överklagande	Väg/ Bro	varav antal överklagande	Annat	varav antal överklagande	Totalt antal beslut per ändamål	varav totalt antal tillsynsbeslut som har överklagats	Kommentarer från länsstyrelsen
Stockholm	26	8	5	14	10	0	0	21	12	1	0	0	0	4	1	2	0	21	9	71	37	
Uppsala	8	0	0	1	0	0	0	2	5	0	0	0	0	0	0	0	0	8	5	11	10	Uppgift saknas från 1 kommun
Södermanland	9	0	0	7	3	0	0	17	8	0	0	0	0	0	0	4	0	14	5	42	16	Uppgift saknas från 2 kommuner
Östergötland	13	0	0	0	0	0	0	1	0	0	0	0	0	0	0	0	0	1	0	2	0	
Jönköping	13	0	0	2	1	0	0	1	0	0	0	0	0	0	0	0	0	4	4	7	5	
Kronoberg	8	0	0	0	0	0	0	0	0	0	0	0	0	0	0	0	0	1	0	1	0	
Kalmar	12	1	1	1	0	3	1	1	0	6	0	1	0	0	0	0	0	7	3	20	5	Uppgift saknas från 2 kommuner
Gotland	1	0	0	0	0	0	0	0	0	0	0	0	0	0	0	0	0	0	0	0	0	
Blekinge	5	0	0	0	0	0	0	0	0	0	0	0	0	1	0	0	0	4	0	5	0	
Skåne	33	3	1	8	0	0	0	4	0	2	0	0	0	5	0	2	0	3	0	27	1	
Halland	6	1	0	1	1	0	0	0	0	0	0	0	0	0	0	0	0	6	1	8	2	
Västra Götaland	49	5	2	17	4	2	1	39	18	0	0	1	1	2	1	1	1	65	29	132	57	Uppgift saknas från 7 kommuner
Värmland	16	0	0	3	2	0	0	2	2	0	0	0	0	0	0	0	0	2	1	7	5	
Örebro	12	0	0	0	0	0	0	0	0	0	0	0	0	0	0	0	0	1	0	1	0	
Västmanland	10	0	0	1	0	0	0	0	0	0	0	0	0	0	0	0	0	0	0	1	0	
Dalarna	15	0	0	0	0	0	0	0	0	0	0	0	0	1	1	0	0	3	0	4	1	
Gävleborg	10	0	0	0	2	0	0	0	1	0	0	0	0	0	0	0	0	0	2	0	5	
Västernorrland	7	1	0	5	2	7	0	3	1	1	0	0	0	0	0	1	1	12	3	30	7	
Jämtland	8	0	0	0	0	0	0	1	0	0	0	0	0	0	0	0	0	0	0	1	0	
Västerbotten	15	1	0	4	0	0	0	0	0	1	0	0	0	0	0	0	0	2	1	8	1	
Norrbottnen	14	9	0	11	0	1	0	0	0	3	0	0	0	1	0	0	0	2	1	27	1	
<b>Totalt Sverige</b>	<b>290</b>	<b>29</b>	<b>9</b>	<b>75</b>	<b>25</b>	<b>13</b>	<b>2</b>	<b>92</b>	<b>47</b>	<b>14</b>	<b>0</b>	<b>2</b>	<b>1</b>	<b>14</b>	<b>3</b>	<b>10</b>	<b>2</b>	<b>156</b>	<b>64</b>	<b>405</b>	<b>153</b>	Uppgift saknas från 12 kommuner

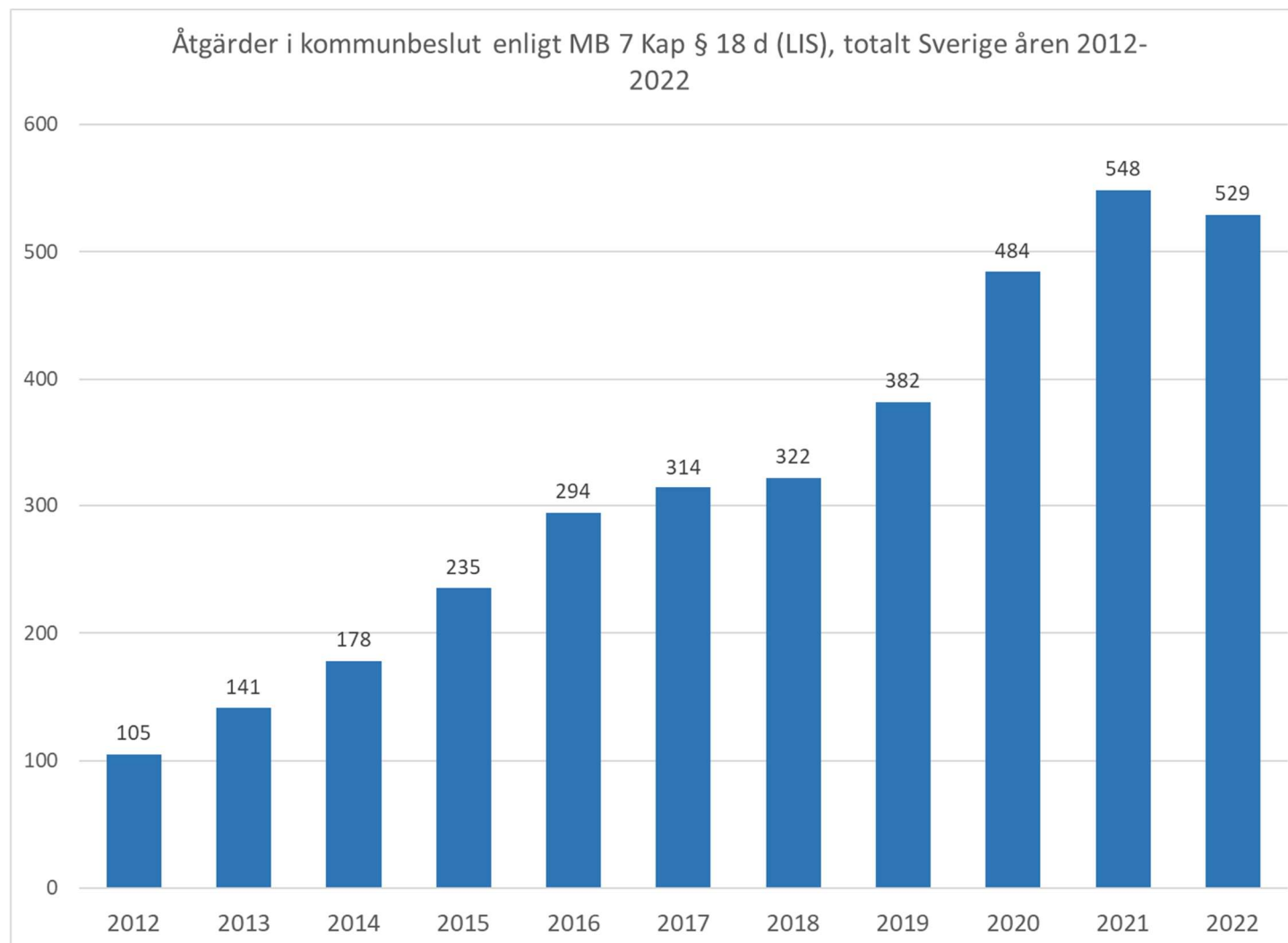
Länsstyrelse	Antal kommuner	Komplementbyggnad/ tillbyggnad	varav antal överklagande	Bostadshus inkl. fritidshus	varav antal överklagande	Anläggning Turism/ Camping/ Stugor/ Hotell	varav antal överklagande	Brygga/ Pir	varav antal överklagande	Transformatorstation, nätstation, nedläggning kabel	varav antal överklagande	Bäthus	varav antal överklagande	Fritidslivsanordningar	varav antal överklagande	Väg/ Bro	varav antal överklagande	Annat	varav antal överklagande	Totalt antal beslut per ändamål	varav totalt antal tillsynsbeslut som har överklagats	Kommentarer från länsstyrelsen
11. Tätortsnära landsbygdskommuner	80	7	4	11	2	2	0	9	3	8	0	1	0	1	0	0	0	35	9	<b>74</b>	<b>18</b>	
12. Glesa landsbygdskommuner	53	4	0	16	5	7	0	11	4	3	0	0	0	1	0	1	1	20	8	<b>63</b>	<b>18</b>	
13. Mycket glesa landsbygdskommuner	15	9	0	11	0	1	0	0	0	2	0	0	0	1	0	0	0	3	1	<b>27</b>	<b>1</b>	
21. Täta blandade kommuner	87	3	2	24	15	0	0	52	33	0	0	1	1	6	1	6	1	58	27	<b>150</b>	<b>80</b>	
22. Glesa blandade kommuner	29	0	0	0	0	3	2	3	1	0	0	0	0	1	1	0	0	21	14	<b>28</b>	<b>18</b>	
30. Storstadskommuner	26	6	3	13	3	0	0	17	6	1	0	0	0	4	1	3	0	19	5	<b>63</b>	<b>18</b>	

## Jämförelser över flera år

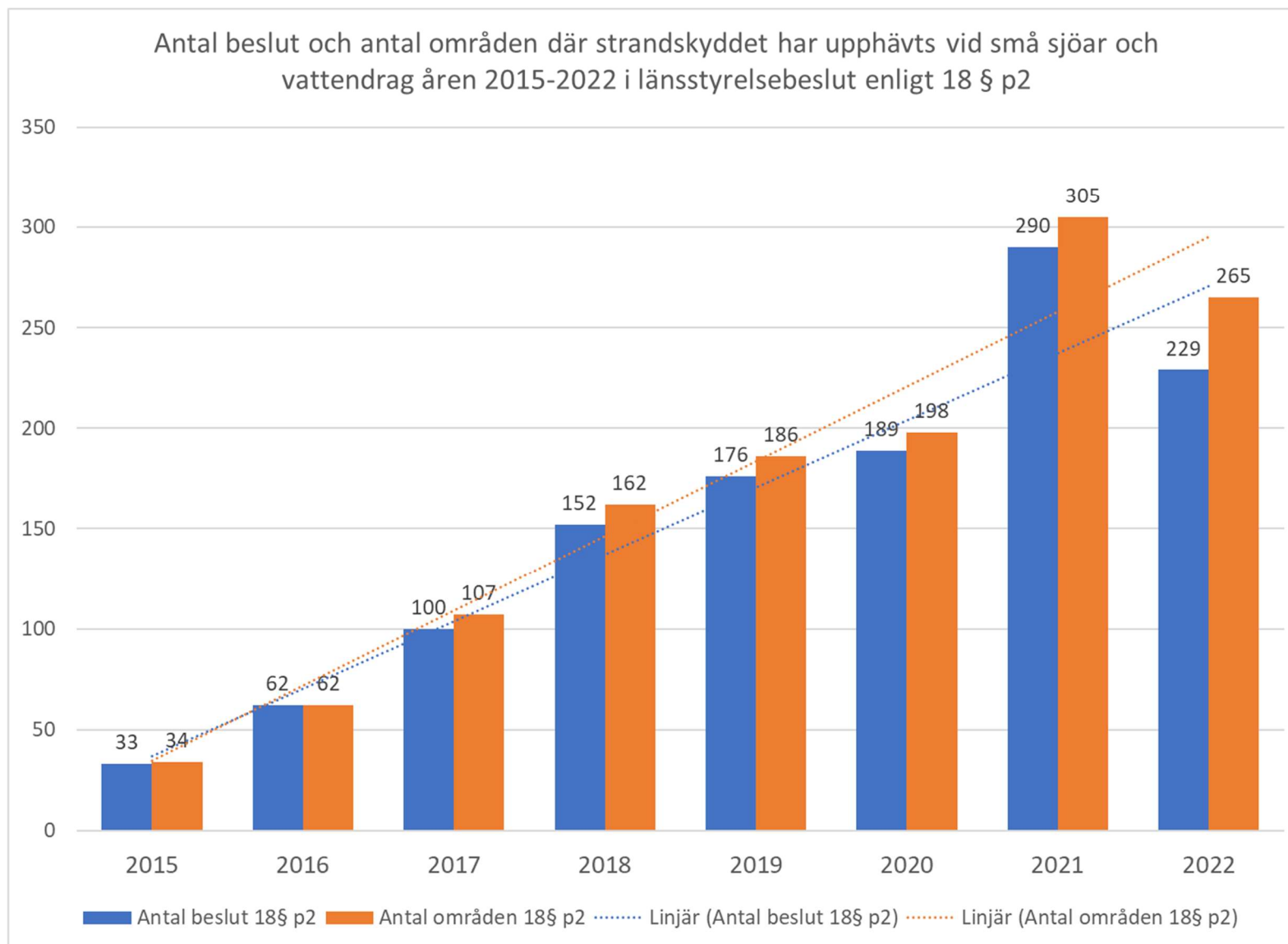


**Figur 12** Antal beslut om dispenser och åtgärder från 2011 till 2022. Under 2022 minskade både antalet beslut och åtgärder till strax över nivån för 2019.

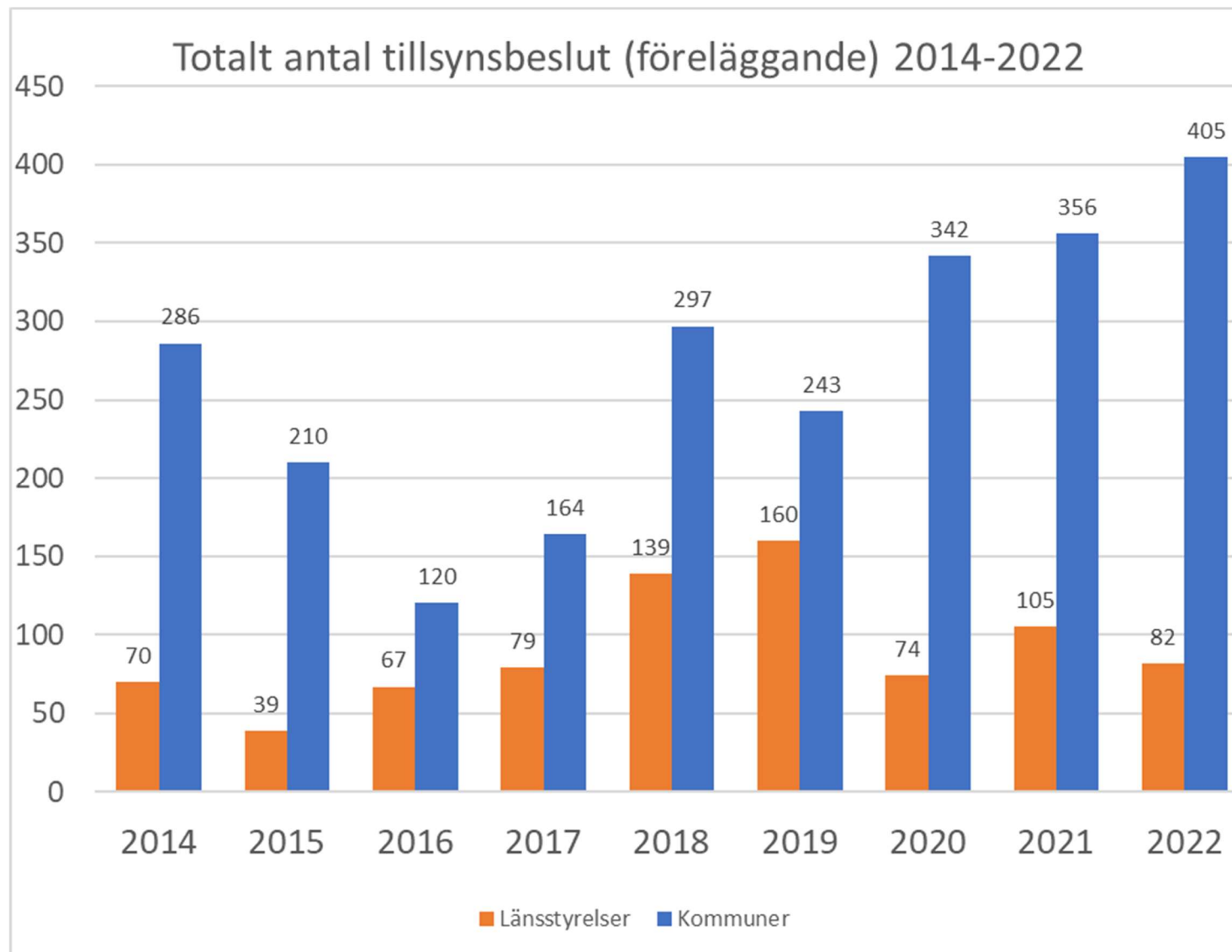




**Figur 13** Antal åtgärder i dispensbeslut med stöd av 7 kap. 18 d § miljöbalken (område för landsbygdsutveckling i strandnära lägen, LIS) 2012-2022. Antal LIS-åtgärder var ungefär 5 gånger fler 2022 jämfört med 2012. Bestämmelsen om LIS i 7 kap. 18 d § trädde i kraft 1 feb 2010.



**Figur 14** Antal beslut och områden där länsstyrelsen har upphävt strandskyddet vid en liten sjö eller ett litet vattendrag 2015–2022, samt trendlinjer för dessa. Under 2021 sågs en tydlig ökning men under 2022 har upphävanden återgått till antal som är något lägre än trenden. Bestämmelsen 18 § p 2 trädde i kraft den 1 augusti 2014.



**Figur 15** Totalt antal tillsynsbeslut (förelägganden) om åtgärder inom strandskydd, beslutade av länsstyrelser och kommuner 2014-2022 (26 kap. 9 § miljöbalken). Länsstyrelserna visar en tydlig minskning i antal förelägganden under de senaste tre åren, medan kommunerna fortsätter att öka antalet tillsynsbeslut.

# Appendix

Indelning av kommuner i olika typer enligt vissa geografiska egenskaper. Tillväxtverket använder främst en indelning i städer och landsbygder som har tagits fram gemensamt av olika statliga myndigheter<sup>5</sup>.

## Indelning i sex kommuntyper (SL6)

11. Tätortsnära landsbygdskommuner (Tätortsnära landsbygdskommuner)
12. Glesa landsbygdskommuner (Landsbygdskommuner avlägset belägna)
13. Mycket glesa landsbygdskommuner (Mycket glesa landsbygdskommuner)
21. Täta blandade kommuner (Täta kommuner nära en stad)
22. Glesa blandade kommuner (Täta kommuner avlägset belägna)
30. Storstadskommuner (Storstadskommuner)

## Beskrivning av de sex kommuntyperna

### 1. Landsbygdskommuner

**11. Tätortsnära landsbygdskommuner:** Mer än 50 procent av befolkningen bor i rurala områden. Majoriteten av kommunens befolkning har mindre än 45 minuters resväg med bil till en tätort med minst 50 000 invånare.

**12. Glesa landsbygdskommuner:** Mer än 50 procent av befolkningen bor i rurala områden. Majoriteten av kommunens befolkning har mer än 45 minuters resväg med bil till en tätort med minst 50 000 invånare.

**13. Mycket glesa landsbygdskommuner:** Hela befolkningen bor i rurala områden. Hela befolkningen har mer än 90 minuters resväg med bil till en tätort med minst 50 000 invånare.

### 2. Blandade kommuner

**21. Täta blandade kommuner:** Mer än 50 procent av befolkningen bor i urbana områden. Majoriteten av kommunens befolkning har mindre än 45 minuters resväg med bil till en tätort med minst 50 000 invånare.

**22. Glesa blandade kommuner:** Mer än 50 procent av befolkningen bor i urbana områden. Majoriteten av kommunens befolkning har mer än 45 minuters resväg med bil till en tätort med minst 50 000 invånare.

### 3. Storstadskommuner

**30. Storstadskommuner:** Mer än 80 procent av befolkningen bor i urbana områden och har tillsammans med angränsande kommuner en samlad folkmängd på minst 500 000 invånare.

---

<sup>5</sup> [Statistik städer och landsbygder - Tillväxtverket \(tillvaxtverket.se\)](https://www.tillvaxtverket.se/statistik/stader-och-landsbygder)

**Tabell A. Kategorisering av landets 290 kommuner enligt indelningsmodellen ovan.**

Län	Kommun	SL6
Stockholm	Botkyrka	Storstadskommuner
Stockholm	Danderyd	Storstadskommuner
Stockholm	Ekerö	Tätortsnära landsbygdskommuner
Stockholm	Haninge	Storstadskommuner
Stockholm	Huddinge	Storstadskommuner
Stockholm	Järfälla	Storstadskommuner
Stockholm	Lidingö	Storstadskommuner
Stockholm	Nacka	Storstadskommuner
Stockholm	Norrtälje	Tätortsnära landsbygdskommuner
Stockholm	Nykvarn	Täta blandade kommuner
Stockholm	Nynäshamn	Tätortsnära landsbygdskommuner
Stockholm	Salem	Storstadskommuner
Stockholm	Sigtuna	Storstadskommuner
Stockholm	Sollentuna	Storstadskommuner
Stockholm	Solna	Storstadskommuner
Stockholm	Stockholm	Storstadskommuner
Stockholm	Sundbyberg	Storstadskommuner
Stockholm	Södertälje	Storstadskommuner
Stockholm	Tyresö	Storstadskommuner
Stockholm	Täby	Storstadskommuner
Stockholm	Upplands Väsby	Storstadskommuner
Stockholm	Upplands-Bro	Storstadskommuner
Stockholm	Vallentuna	Täta blandade kommuner
Stockholm	Vaxholm	Täta blandade kommuner
Stockholm	Värmdö	Täta blandade kommuner
Stockholm	Österåker	Täta blandade kommuner
Uppsala	Enköping	Täta blandade kommuner
Uppsala	Heby	Tätortsnära landsbygdskommuner
Uppsala	Håbo	Täta blandade kommuner
Uppsala	Knivsta	Täta blandade kommuner
Uppsala	Tierp	Tätortsnära landsbygdskommuner
Uppsala	Uppsala	Täta blandade kommuner
Uppsala	Älvkarleby	Tätortsnära landsbygdskommuner
Uppsala	Östhammar	Tätortsnära landsbygdskommuner
Södermanland	Eskilstuna	Täta blandade kommuner
Södermanland	Flen	Tätortsnära landsbygdskommuner
Södermanland	Gnesta	Täta blandade kommuner

Län	Kommun	SL6
Södermanland	Katrineholm	Täta blandade kommuner
Södermanland	Nyköping	Täta blandade kommuner
Södermanland	Oxelösund	Täta blandade kommuner
Södermanland	Strängnäs	Täta blandade kommuner
Södermanland	Trosa	Tätortsnära landsbygdskommuner
Södermanland	Vingåker	Glesa landsbygdskommuner
Östergötland	Boxholm	Tätortsnära landsbygdskommuner
Östergötland	Finspång	Täta blandade kommuner
Östergötland	Kinda	Tätortsnära landsbygdskommuner
Östergötland	Linköping	Täta blandade kommuner
Östergötland	Mjölby	Tätortsnära landsbygdskommuner
Östergötland	Motala	Täta blandade kommuner
Östergötland	Norrköping	Täta blandade kommuner
Östergötland	Söderköping	Tätortsnära landsbygdskommuner
Östergötland	Vadstena	Täta blandade kommuner
Östergötland	Valdemarsvik	Tätortsnära landsbygdskommuner
Östergötland	Ydre	Glesa landsbygdskommuner
Östergötland	Åtvidaberg	Täta blandade kommuner
Östergötland	Ödeshög	Tätortsnära landsbygdskommuner
Jönköping	Aneby	Tätortsnära landsbygdskommuner
Jönköping	Eksjö	Täta blandade kommuner
Jönköping	Gislaved	Glesa landsbygdskommuner
Jönköping	Gnosjö	Glesa landsbygdskommuner
Jönköping	Habo	Täta blandade kommuner
Jönköping	Jönköping	Täta blandade kommuner
Jönköping	Mullsjö	Täta blandade kommuner
Jönköping	Nässjö	Täta blandade kommuner
Jönköping	Sävsjö	Glesa landsbygdskommuner
Jönköping	Tranås	Glesa blandade kommuner
Jönköping	Vaggeryd	Tätortsnära landsbygdskommuner
Jönköping	Vetlanda	Glesa landsbygdskommuner
Jönköping	Värnamo	Täta blandade kommuner
Kronoberg	Alvesta	Tätortsnära landsbygdskommuner
Kronoberg	Lessebo	Tätortsnära landsbygdskommuner
Kronoberg	Ljungby	Täta blandade kommuner
Kronoberg	Markaryd	Tätortsnära landsbygdskommuner
Kronoberg	Tingsryd	Tätortsnära landsbygdskommuner
Kronoberg	Uppvidinge	Tätortsnära landsbygdskommuner

Län	Kommun	SL6
Kronoberg	Växjö	Täta blandade kommuner
Kronoberg	Älmhult	Täta blandade kommuner
Kalmar	Borgholm	Tätortsnära landsbygdskommuner
Kalmar	Emmaboda	Tätortsnära landsbygdskommuner
Kalmar	Hultsfred	Glesa landsbygdskommuner
Kalmar	Högsby	Glesa landsbygdskommuner
Kalmar	Kalmar	Täta blandade kommuner
Kalmar	Mönsterås	Tätortsnära landsbygdskommuner
Kalmar	Mörbylånga	Tätortsnära landsbygdskommuner
Kalmar	Nybro	Täta blandade kommuner
Kalmar	Oskarshamn	Glesa blandade kommuner
Kalmar	Torsås	Tätortsnära landsbygdskommuner
Kalmar	Vimmerby	Glesa blandade kommuner
Kalmar	Västervik	Glesa blandade kommuner
Gotland	Gotland	Glesa landsbygdskommuner
Blekinge	Karlshamn	Glesa blandade kommuner
Blekinge	Karlskrona	Glesa blandade kommuner
Blekinge	Olofström	Glesa blandade kommuner
Blekinge	Ronneby	Glesa landsbygdskommuner
Blekinge	Sölvesborg	Glesa landsbygdskommuner
Skåne	Bjuv	Tätortsnära landsbygdskommuner
Skåne	Bromölla	Glesa blandade kommuner
Skåne	Burlöv	Storstadskommuner
Skåne	Båstad	Tätortsnära landsbygdskommuner
Skåne	Eslöv	Täta blandade kommuner
Skåne	Helsingborg	Täta blandade kommuner
Skåne	Hässleholm	Glesa landsbygdskommuner
Skåne	Höganäs	Tätortsnära landsbygdskommuner
Skåne	Hörby	Tätortsnära landsbygdskommuner
Skåne	Höör	Tätortsnära landsbygdskommuner
Skåne	Klippan	Tätortsnära landsbygdskommuner
Skåne	Kristianstad	Glesa blandade kommuner
Skåne	Kävlinge	Täta blandade kommuner
Skåne	Landskrona	Täta blandade kommuner
Skåne	Lomma	Storstadskommuner
Skåne	Lund	Storstadskommuner
Skåne	Malmö	Storstadskommuner
Skåne	Osby	Glesa landsbygdskommuner

Län	Kommun	SL6
Skåne	Perstorp	Täta blandade kommuner
Skåne	Simrishamn	Glesa landsbygdskommuner
Skåne	Sjöbo	Tätortsnära landsbygdskommuner
Skåne	Skurup	Tätortsnära landsbygdskommuner
Skåne	Staffanstorps	Storstadskommuner
Skåne	Svalöv	Tätortsnära landsbygdskommuner
Skåne	Svedala	Täta blandade kommuner
Skåne	Tomelilla	Tätortsnära landsbygdskommuner
Skåne	Trelleborg	Täta blandade kommuner
Skåne	Vellinge	Täta blandade kommuner
Skåne	Ystad	Täta blandade kommuner
Skåne	Åstorp	Täta blandade kommuner
Skåne	Ängelholm	Täta blandade kommuner
Skåne	Örkelljunga	Tätortsnära landsbygdskommuner
Skåne	Östra Göinge	Glesa landsbygdskommuner
Halland	Falkenberg	Täta blandade kommuner
Halland	Halmstad	Täta blandade kommuner
Halland	Hylte	Tätortsnära landsbygdskommuner
Halland	Kungsbacka	Tätortsnära landsbygdskommuner
Halland	Laholm	Tätortsnära landsbygdskommuner
Halland	Varberg	Tätortsnära landsbygdskommuner
Västra Götaland	Ale	Täta blandade kommuner
Västra Götaland	Alingsås	Täta blandade kommuner
Västra Götaland	Bengtsfors	Glesa landsbygdskommuner
Västra Götaland	Bollebygd	Tätortsnära landsbygdskommuner
Västra Götaland	Borås	Täta blandade kommuner
Västra Götaland	Dals-Ed	Glesa landsbygdskommuner
Västra Götaland	Essunga	Tätortsnära landsbygdskommuner
Västra Götaland	Falköping	Glesa blandade kommuner
Västra Götaland	Färgelanda	Tätortsnära landsbygdskommuner
Västra Götaland	Grästorp	Tätortsnära landsbygdskommuner
Västra Götaland	Gullspång	Glesa landsbygdskommuner
Västra Götaland	Göteborg	Storstadskommuner
Västra Götaland	Götene	Glesa landsbygdskommuner
Västra Götaland	Herrljunga	Tätortsnära landsbygdskommuner
Västra Götaland	Hjo	Glesa blandade kommuner
Västra Götaland	Härryda	Täta blandade kommuner
Västra Götaland	Karlsborg	Glesa landsbygdskommuner



Län	Kommun	SL6
Västra Götaland	Kungälv	Täta blandade kommuner
Västra Götaland	Lerum	Täta blandade kommuner
Västra Götaland	Lidköping	Glesa blandade kommuner
Västra Götaland	Lilla Edet	Tätortsnära landsbygdskommuner
Västra Götaland	Lysekil	Glesa blandade kommuner
Västra Götaland	Mariestad	Glesa blandade kommuner
Västra Götaland	Mark	Tätortsnära landsbygdskommuner
Västra Götaland	Mellerud	Tätortsnära landsbygdskommuner
Västra Götaland	Munkedal	Tätortsnära landsbygdskommuner
Västra Götaland	Mölnadal	Storstadskommuner
Västra Götaland	Orust	Glesa landsbygdskommuner
Västra Götaland	Partille	Storstadskommuner
Västra Götaland	Skara	Glesa blandade kommuner
Västra Götaland	Skövde	Glesa blandade kommuner
Västra Götaland	Sotenäs	Glesa landsbygdskommuner
Västra Götaland	Stenungsund	Tätortsnära landsbygdskommuner
Västra Götaland	Strömstad	Glesa blandade kommuner
Västra Götaland	Svenljunga	Tätortsnära landsbygdskommuner
Västra Götaland	Tanum	Glesa landsbygdskommuner
Västra Götaland	Tibro	Glesa blandade kommuner
Västra Götaland	Tidaholm	Glesa blandade kommuner
Västra Götaland	Tjörn	Glesa landsbygdskommuner
Västra Götaland	Tranemo	Tätortsnära landsbygdskommuner
Västra Götaland	Trollhättan	Täta blandade kommuner
Västra Götaland	Töreboda	Glesa landsbygdskommuner
Västra Götaland	Uddevalla	Täta blandade kommuner
Västra Götaland	Ulricehamn	Tätortsnära landsbygdskommuner
Västra Götaland	Vara	Tätortsnära landsbygdskommuner
Västra Götaland	Vårgårda	Tätortsnära landsbygdskommuner
Västra Götaland	Vänersborg	Täta blandade kommuner
Västra Götaland	Åmål	Glesa blandade kommuner
Västra Götaland	Öckerö	Glesa blandade kommuner
Värmland	Arvika	Glesa blandade kommuner
Värmland	Eda	Glesa landsbygdskommuner
Värmland	Filipstad	Täta blandade kommuner
Värmland	Forshaga	Täta blandade kommuner
Värmland	Grums	Tätortsnära landsbygdskommuner
Värmland	Hagfors	Glesa landsbygdskommuner

Län	Kommun	SL6
Värmland	Hammarö	Täta blandade kommuner
Värmland	Karlstad	Täta blandade kommuner
Värmland	Kil	Täta blandade kommuner
Värmland	Kristinehamn	Täta blandade kommuner
Värmland	Munkfors	Glesa landsbygdskommuner
Värmland	Storfors	Tätortsnära landsbygdskommuner
Värmland	Sunne	Glesa landsbygdskommuner
Värmland	Säffle	Täta blandade kommuner
Värmland	Torsby	Glesa landsbygdskommuner
Värmland	Årjäng	Glesa landsbygdskommuner
Örebro	Askersund	Tätortsnära landsbygdskommuner
Örebro	Degerfors	Täta blandade kommuner
Örebro	Hallsberg	Tätortsnära landsbygdskommuner
Örebro	Hällefors	Glesa landsbygdskommuner
Örebro	Karlskoga	Täta blandade kommuner
Örebro	Kumla	Täta blandade kommuner
Örebro	Laxå	Tätortsnära landsbygdskommuner
Örebro	Lekeberg	Tätortsnära landsbygdskommuner
Örebro	Lindesberg	Tätortsnära landsbygdskommuner
Örebro	Ljusnarsberg	Glesa landsbygdskommuner
Örebro	Nora	Täta blandade kommuner
Örebro	Örebro	Täta blandade kommuner
Västmanland	Arboga	Täta blandade kommuner
Västmanland	Fagersta	Glesa blandade kommuner
Västmanland	Hallstahammar	Täta blandade kommuner
Västmanland	Kungsör	Täta blandade kommuner
Västmanland	Köping	Täta blandade kommuner
Västmanland	Norberg	Glesa landsbygdskommuner
Västmanland	Sala	Täta blandade kommuner
Västmanland	Skinnskatteberg	Tätortsnära landsbygdskommuner
Västmanland	Surahammar	Täta blandade kommuner
Västmanland	Västerås	Täta blandade kommuner
Dalarna	Avesta	Tätortsnära landsbygdskommuner
Dalarna	Borlänge	Täta blandade kommuner
Dalarna	Falun	Täta blandade kommuner
Dalarna	Gagnef	Tätortsnära landsbygdskommuner
Dalarna	Hedemora	Tätortsnära landsbygdskommuner
Dalarna	Leksand	Tätortsnära landsbygdskommuner

Län	Kommun	SL6
Dalarna	Ludvika	Täta blandade kommuner
Dalarna	Malung-Sälen	Mycket glesa landsbygdskommuner
Dalarna	Mora	Glesa blandade kommuner
Dalarna	Orsa	Glesa landsbygdskommuner
Dalarna	Rättvik	Tätortsnära landsbygdskommuner
Dalarna	Smedjebacken	Tätortsnära landsbygdskommuner
Dalarna	Säter	Tätortsnära landsbygdskommuner
Dalarna	Vansbro	Glesa landsbygdskommuner
Dalarna	Älvdalen	Mycket glesa landsbygdskommuner
Gävleborg	Bollnäs	Glesa landsbygdskommuner
Gävleborg	Gävle	Täta blandade kommuner
Gävleborg	Hofors	Täta blandade kommuner
Gävleborg	Hudiksvall	Glesa landsbygdskommuner
Gävleborg	Ljusdal	Glesa landsbygdskommuner
Gävleborg	Nordanstig	Tätortsnära landsbygdskommuner
Gävleborg	Ockelbo	Tätortsnära landsbygdskommuner
Gävleborg	Ovanåker	Glesa landsbygdskommuner
Gävleborg	Sandviken	Täta blandade kommuner
Gävleborg	Söderhamn	Glesa landsbygdskommuner
Västernorrland	Härnösand	Täta blandade kommuner
Västernorrland	Kramfors	Glesa landsbygdskommuner
Västernorrland	Sollefteå	Glesa landsbygdskommuner
Västernorrland	Sundsvall	Täta blandade kommuner
Västernorrland	Timrå	Täta blandade kommuner
Västernorrland	Ånge	Glesa landsbygdskommuner
Västernorrland	Örnsköldsvik	Glesa landsbygdskommuner
Jämtland	Berg	Glesa landsbygdskommuner
Jämtland	Bräcke	Glesa landsbygdskommuner
Jämtland	Härjedalen	Mycket glesa landsbygdskommuner
Jämtland	Krokom	Tätortsnära landsbygdskommuner
Jämtland	Ragunda	Glesa landsbygdskommuner
Jämtland	Strömsund	Glesa landsbygdskommuner
Jämtland	Åre	Glesa landsbygdskommuner
Jämtland	Östersund	Täta blandade kommuner
Västerbotten	Bjurholm	Tätortsnära landsbygdskommuner
Västerbotten	Dorotea	Mycket glesa landsbygdskommuner
Västerbotten	Lycksele	Glesa blandade kommuner
Västerbotten	Malå	Mycket glesa landsbygdskommuner

Län	Kommun	SL6
Västerbotten	Nordmaling	Tätortsnära landsbygdskommuner
Västerbotten	Norsjö	Mycket glesa landsbygdskommuner
Västerbotten	Robertsfors	Tätortsnära landsbygdskommuner
Västerbotten	Skellefteå	Glesa blandade kommuner
Västerbotten	Sorsele	Mycket glesa landsbygdskommuner
Västerbotten	Storuman	Mycket glesa landsbygdskommuner
Västerbotten	Umeå	Täta blandade kommuner
Västerbotten	Vilhelmina	Mycket glesa landsbygdskommuner
Västerbotten	Vindeln	Tätortsnära landsbygdskommuner
Västerbotten	Vännäs	Tätortsnära landsbygdskommuner
Västerbotten	Åsele	Mycket glesa landsbygdskommuner
Norrbottn	Arjeplog	Mycket glesa landsbygdskommuner
Norrbottn	Arvidsjaur	Mycket glesa landsbygdskommuner
Norrbottn	Boden	Täta blandade kommuner
Norrbottn	Gällivare	Glesa blandade kommuner
Norrbottn	Haparanda	Glesa blandade kommuner
Norrbottn	Jokkmokk	Mycket glesa landsbygdskommuner
Norrbottn	Kalix	Glesa landsbygdskommuner
Norrbottn	Kiruna	Glesa blandade kommuner
Norrbottn	Luleå	Täta blandade kommuner
Norrbottn	Pajala	Mycket glesa landsbygdskommuner
Norrbottn	Piteå	Täta blandade kommuner
Norrbottn	Älvsbyn	Glesa landsbygdskommuner
Norrbottn	Överkalix	Glesa landsbygdskommuner
Norrbottn	Övertorneå	Mycket glesa landsbygdskommuner

**Tabell B. Antal kommuner per kategori.**

Kod	Namn	Antal kommuner
SL6	11. Tätortsnära landsbygdskommuner	80
SL6	12. Glesa landsbygdskommuner	53
SL6	13. Mycket glesa landsbygdskommuner	15
SL6	21. Täta blandade kommuner	87
SL6	22. Glesa blandade kommuner	29
SL6	30. Storstadskommuner	26